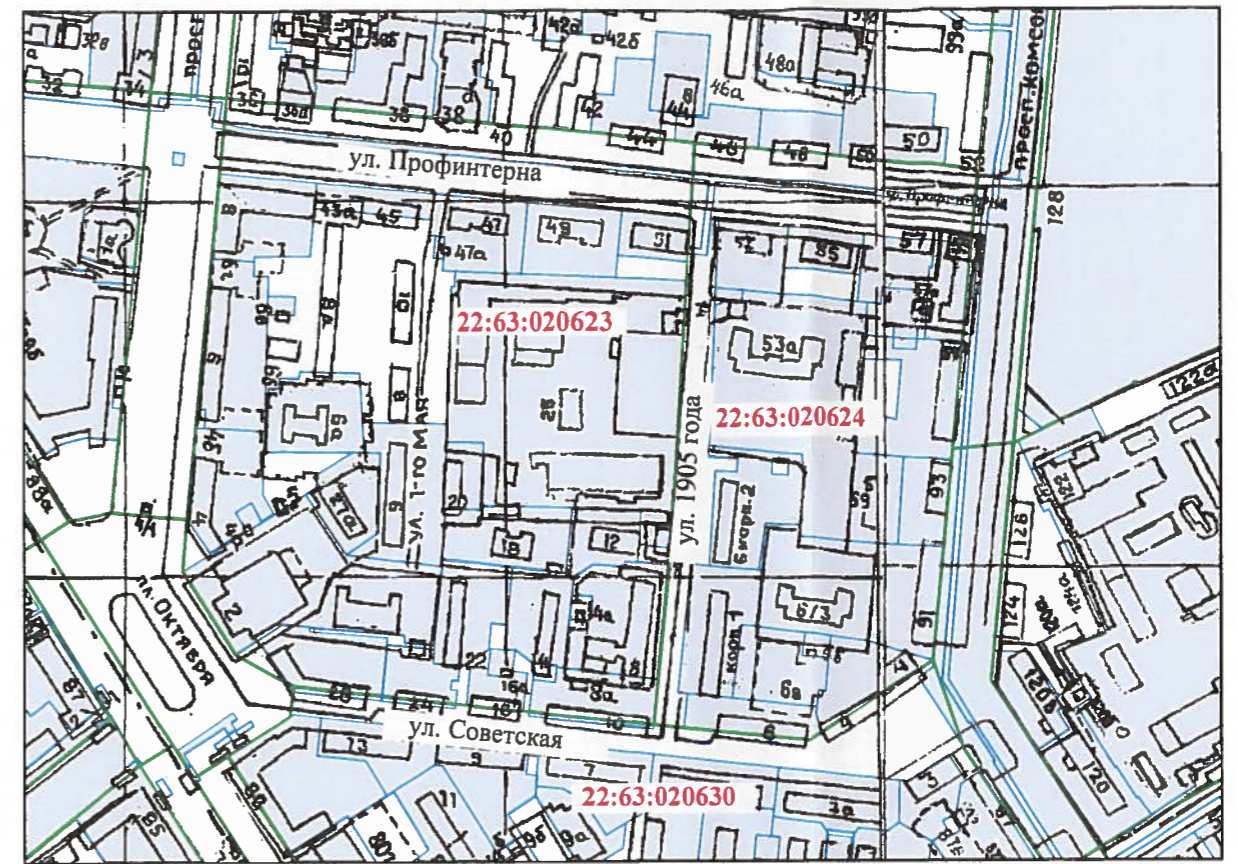


ЛИСТ 2 (линия сводки)

Ситуационный план

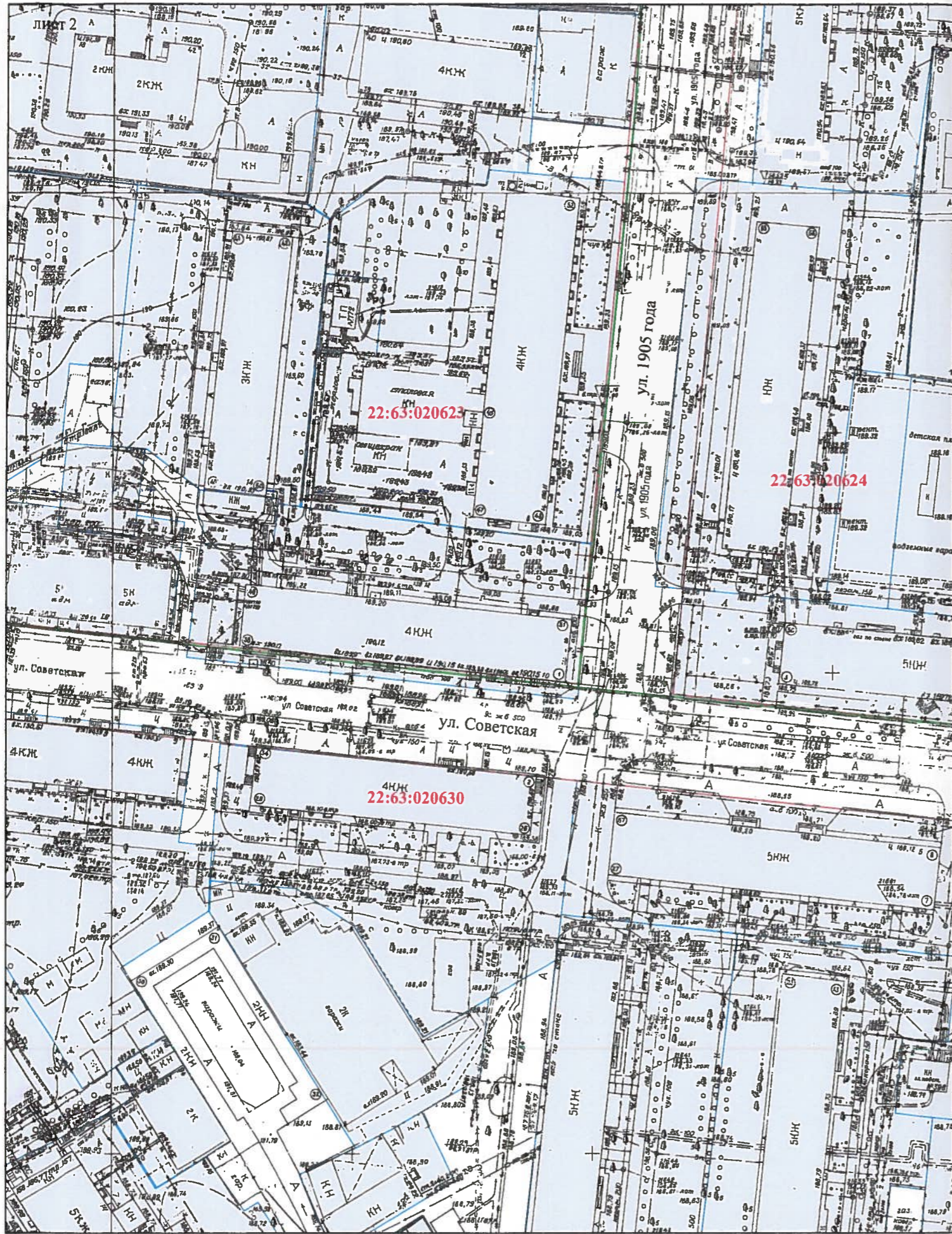


Условные обозначения

- Граница кадастрового квартала
- Кадастровый участок
- Красные линии

22:63:020630 Номер кадастрового квартала

						А - 08936 - 2015 - ПП			
						Проект планировки и межевания территории для реконструкции объекта: "Водопроводная сеть по улице 1905 года, от улицы Профинтерна до улицы Советской в городе Барнауле.			
изм.	№ уч	лист	№	подпись	дата		стадия	ЛИСТ	ЛИСТОВ
					10.2015	Заявитель: ООО "Барнаулский водоканал"		1	8
				Гусева	10.2015				
						План современного использования тер-рии М 1:1000. Ситуационный план М 1:5000 (начало).	МУП "Архитектура" г. Барнаула		

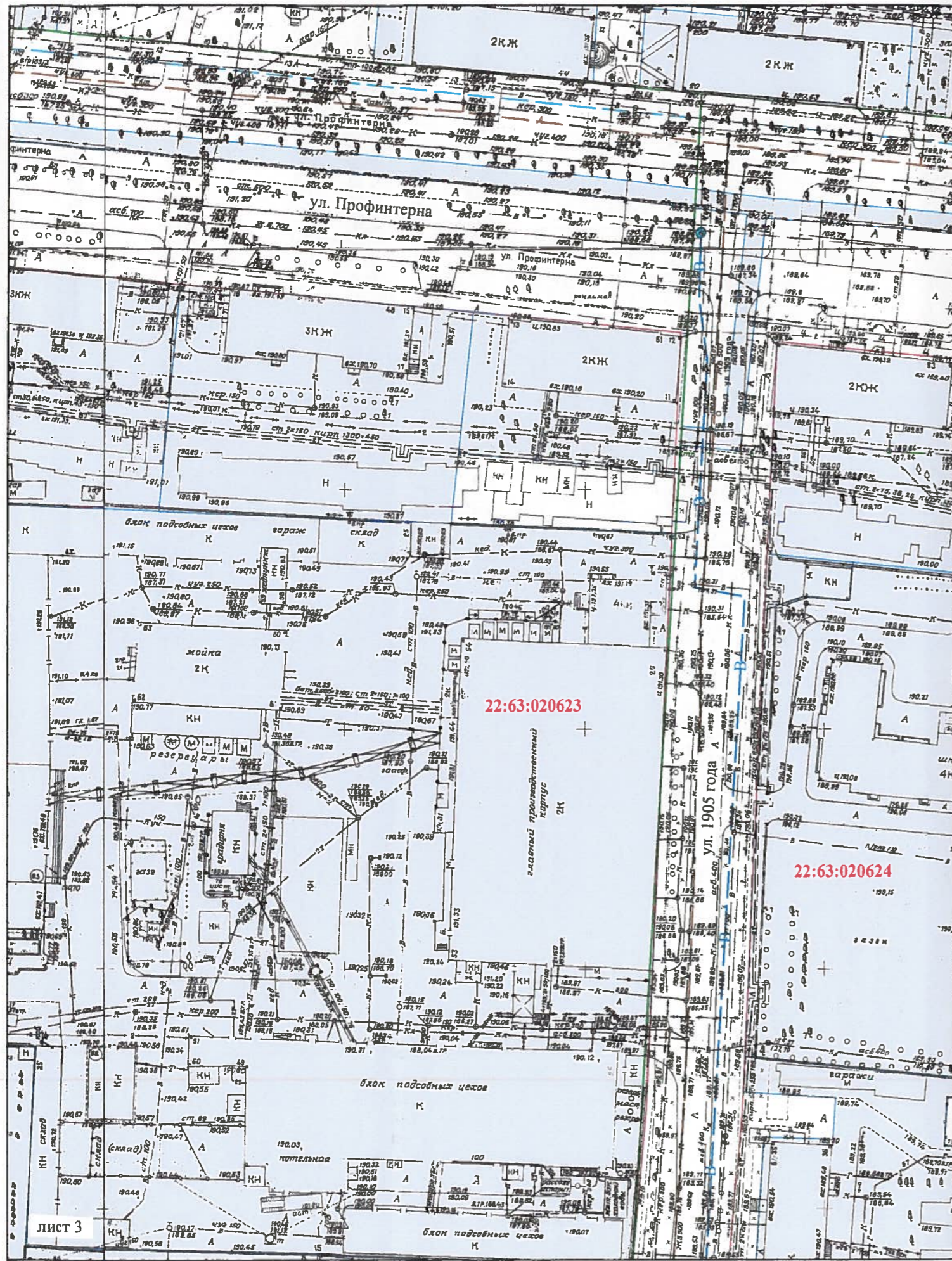


Условные обозначения

- Граница кадастрового квартала
- Кадастровый участок
- Красные линии

22:63:020630 Номер кадастрового квартала

А - 08936 - 2015 - ПП					
Проект планировки и межевания территории для реконструкции объекта: "Водопроводная сеть по улице 1905 года, от улицы Профинтерна до улицы Советской в городе Барнауле.					
изм.	№ уч	лист	№	подпись	дата
Руководитель	Зеленин				16.2015
Гл. спец.	Гусева				10.2015
				Заявитель: ООО "Барнаульский водоканал"	стадия
					лист
					листов
				2	
				План современного использования тер-рии М 1:1000 Ситуационный план М 1:5000 (окончание)	МУП "Архитектура" г. Барнаула



Условные обозначения

- Сеть водоотведения (ранее запроектированная)
- Сеть водоснабжения (реконструируемая)
- Сеть водоснабжения (ранее запроектированная)
- Граница кадастрового квартала
- Кадастровый участок
- Красные линии

22:63:020630 Номер кадастрового квартала

лист 3

лист 4 (линия сводки)

А - 08936 - 2015 - ПП

Проект планировки и межевания территории для реконструкции объекта:  
"Водопроводная сеть по улице 1905 года, от улицы Профинтерна до улицы  
Советской в городе Барнауле.

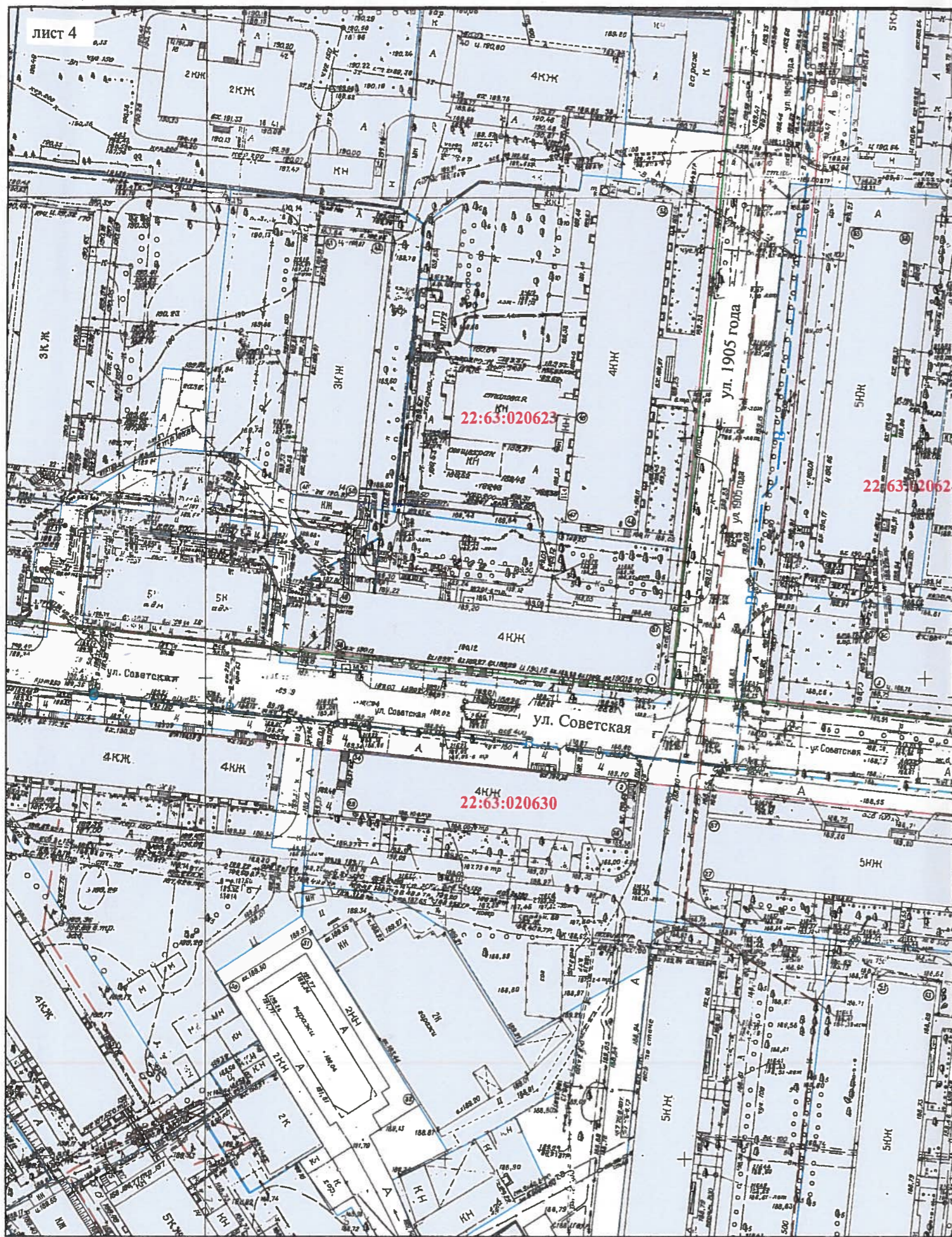
изм.	№ уч	лист	№	подпись	дата
Руководитель	Зеленин			<i>[Signature]</i>	10.2015
Гл.спец.	Гусева			<i>[Signature]</i>	10.2015

Заявитель:  
ООО "Барнаулский водоканал"

стадия	лист	листов
	3	

Схема планируемого размещения сети  
водоснабжения (реконструкция) М 1:1000 (начало)

МУП "Архитектура"  
г. Барнаула



Условные обозначения

- Сеть водоотведения (ранее запроектированная)
- Сеть водоснабжения (реконструируемая)
- Сеть водоснабжения (ранее запроектированная)
- Граница кадастрового квартала
- Кадастровый участок
- Красные линии

22:63:020630 Номер кадастрового квартала

А - 08936 - 2015 - ПП					
Проект планировки и межевания территории для реконструкции объекта: "Водопроводная сеть по улице 1905 года, от улицы Профинтерна до улицы Советской в городе Барнауле.					
изм.	№ уч	лист	№	подпись	дата
Руководитель	Зеленин				10.2015
Гл. спец.	Гусева				10.2015
				Заявитель: ООО "Барнаулский водоканал"	стадия    лист    листов 4
				Схема планируемого размещения сети водоснабжения (реконструкция) М 1:1000 (окончание).	МУП "Архитектура" г. Барнаул