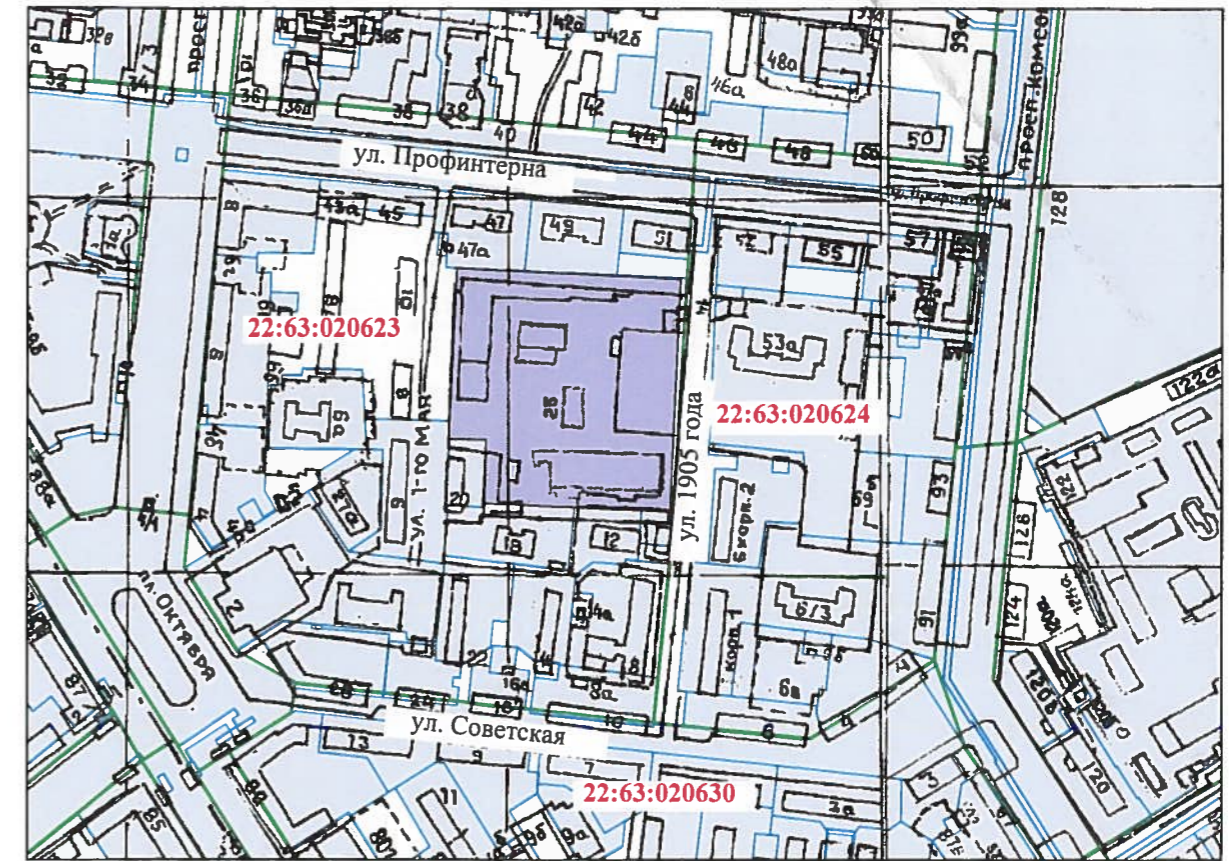









Ситуационный план

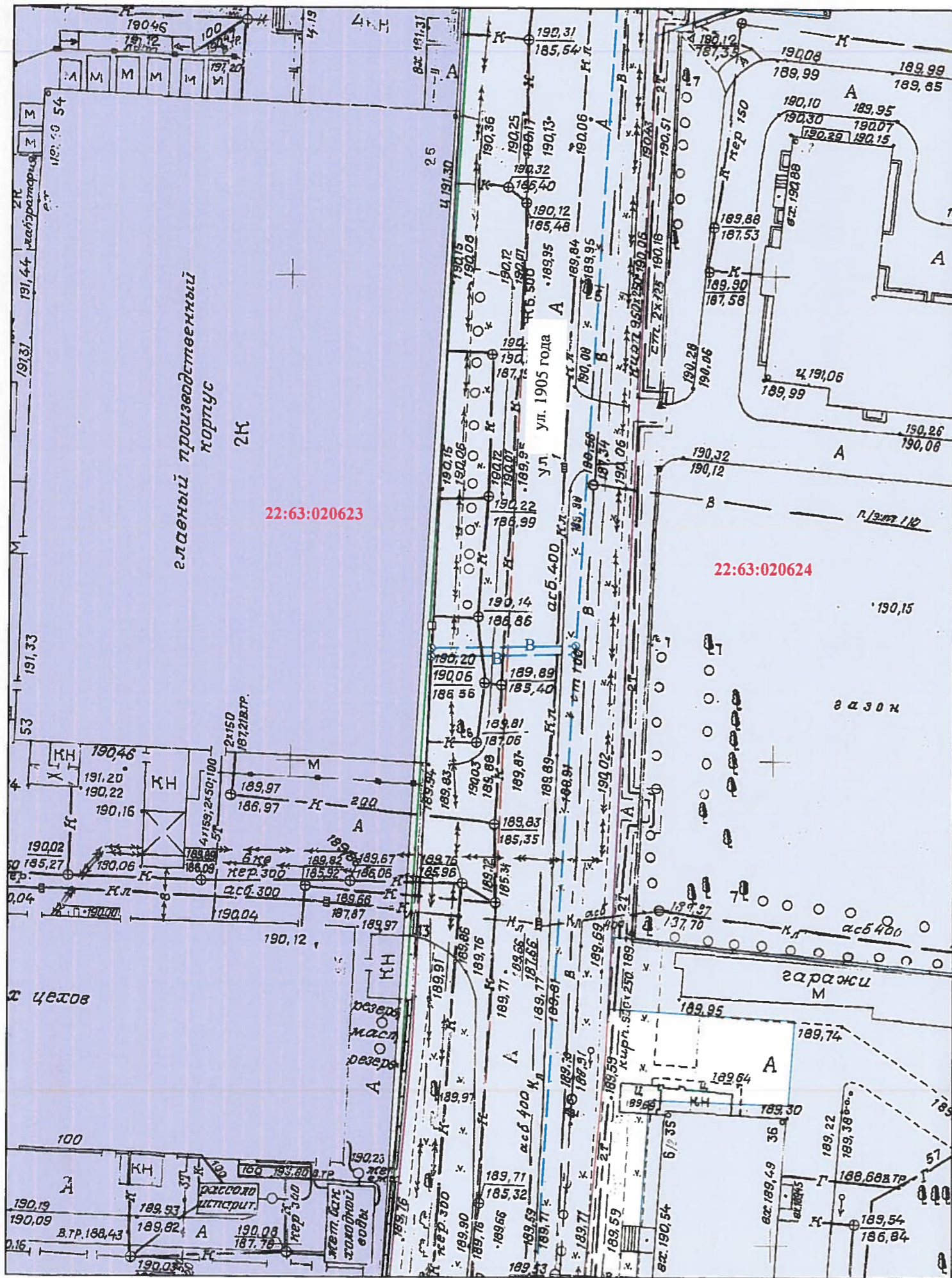


Условные обозначения

-  Сеть водоотведения (ранее запроектированная)
-  Сеть водоснабжения (ранее запроектированная)
-  Граница кадастрового квартала
-  ЗУ с кадастровым № 22:63:020623:7
-  Кадастровый участок
-  Красные линии

22:63:020630 Номер кадастрового квартала

						А - 08932 - 2015 - ПП				
						Проект планировки и межевания территории для строительства линейного объекта: "Внеплощадочная сеть водопровода к многоквартирному жилому дому по адресу: улица 1905 года, 25 (I.II.III очереди) в городе Барнауле"				
изм.	№ уч	лист	№	подпись	дата	Заявитель:		стадия	лист	листов
					10.2015	ООО "Барнаульский водоканал"			1	4
						План современного использования тер-рии М 1:1000. Ситуационный план М 1:5000.		МУП "Архитектура" г. Барнаула		



Условные обозначения

- Сеть водоотведения (ранее запроектированная)
- Сеть водоснабжения (ранее запроектированная)
- Внеплощадочная сеть водоснабжения (проектируемая)
- Граница кадастрового квартала
- Кадастровый участок
- Красные линии

22:63:020630 Номер кадастрового квартала

А - 08932 - 2015 - ПП					
Проект планировки и межевания территории для строительства линейного объекта: "Внеплощадочная сеть водопровода к многоквартирному жилому дому по адресу: улица 1905 года, 25 (I.II.III очереди) в городе Барнаул"					
изм.	№ уч	лист	№	подпись	дата
Руководитель	Зеленин				10.2015
Гл. спец.	Гусева				10.2015
				Заявитель:	стадия
				ООО "Барнаульский водоканал"	лист
					листов
					2
Схема планируемого размещения внеплощадочной сети водоснабжения М 1:500					МУП "Архитектура" г. Барнаул