

A-04291-2015-ПМ(2)

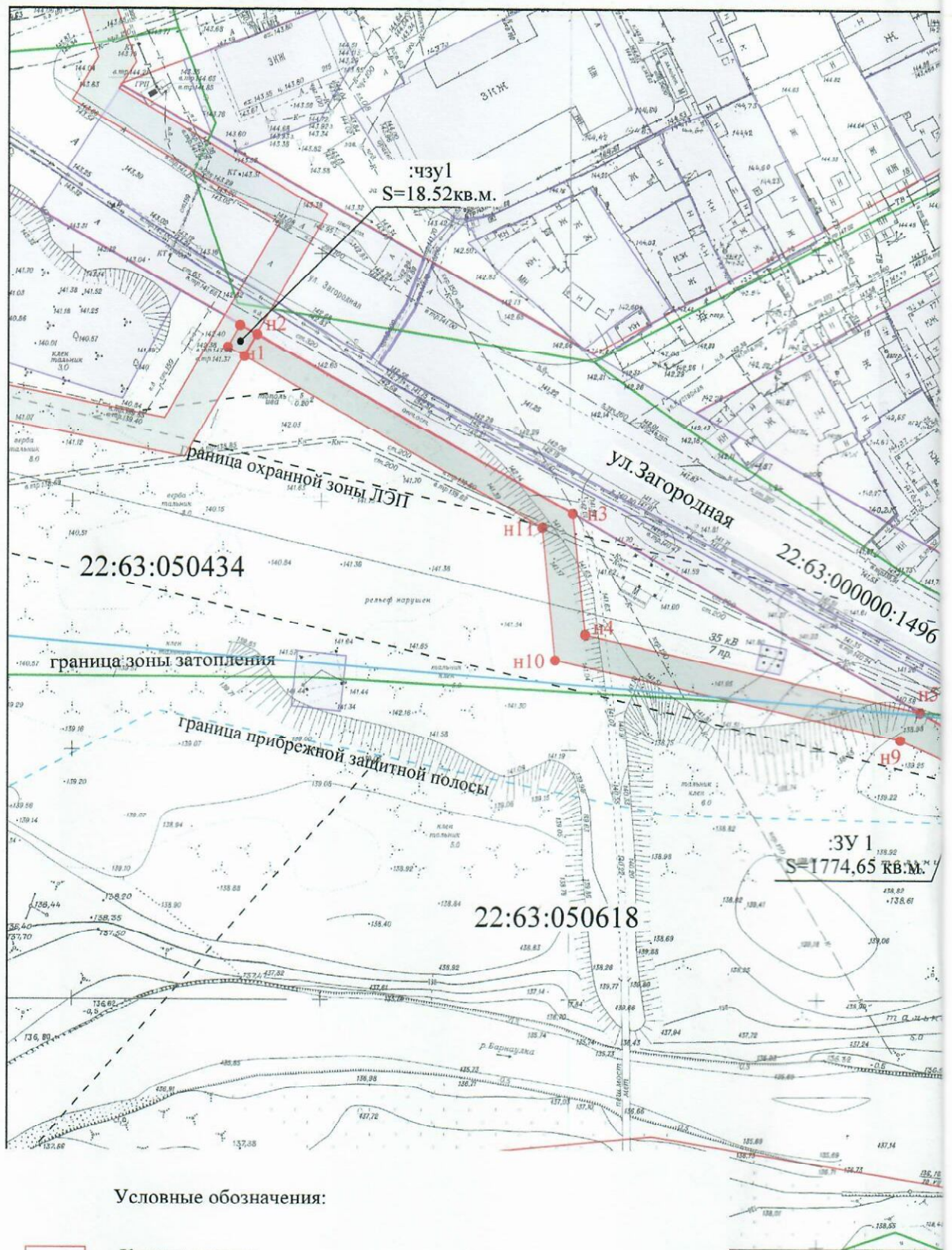
Проект планировки и межевания территории для строительства линейного объекта:
 "Тепловая сеть от проектируемой тепловой сети по улице Гоголя до врезки в
 существующую тепловую сеть в районе улице Загородной, 13 в городе Барнауле".

| изм. | № уч | лист | № | подпись | дата |
|--------------|------|----------|---|---------|---------|
| Руководитель | | Зеленин | | | 06.2015 |
| Гл. спец. | | Гусева | | | 06.2015 |
| Инженер | | Королёва | | | 06.2015 |

| стадия | лист | листов |
|--------|------|--------|
| | 7 | |

План межевых границ М 1:1200.

МУП "Архитектура"
 г. Барнаул



Условные обозначения:

- Красные линии
- Граница кадастрового квартала
- Земельный участок, имеющийся в ГКН сведения о границе которого достаточны для определения ее местонахождения
- Вновь образованный земельный участок, сведения о границе которого достаточны для определения ее местонахождения
- 1

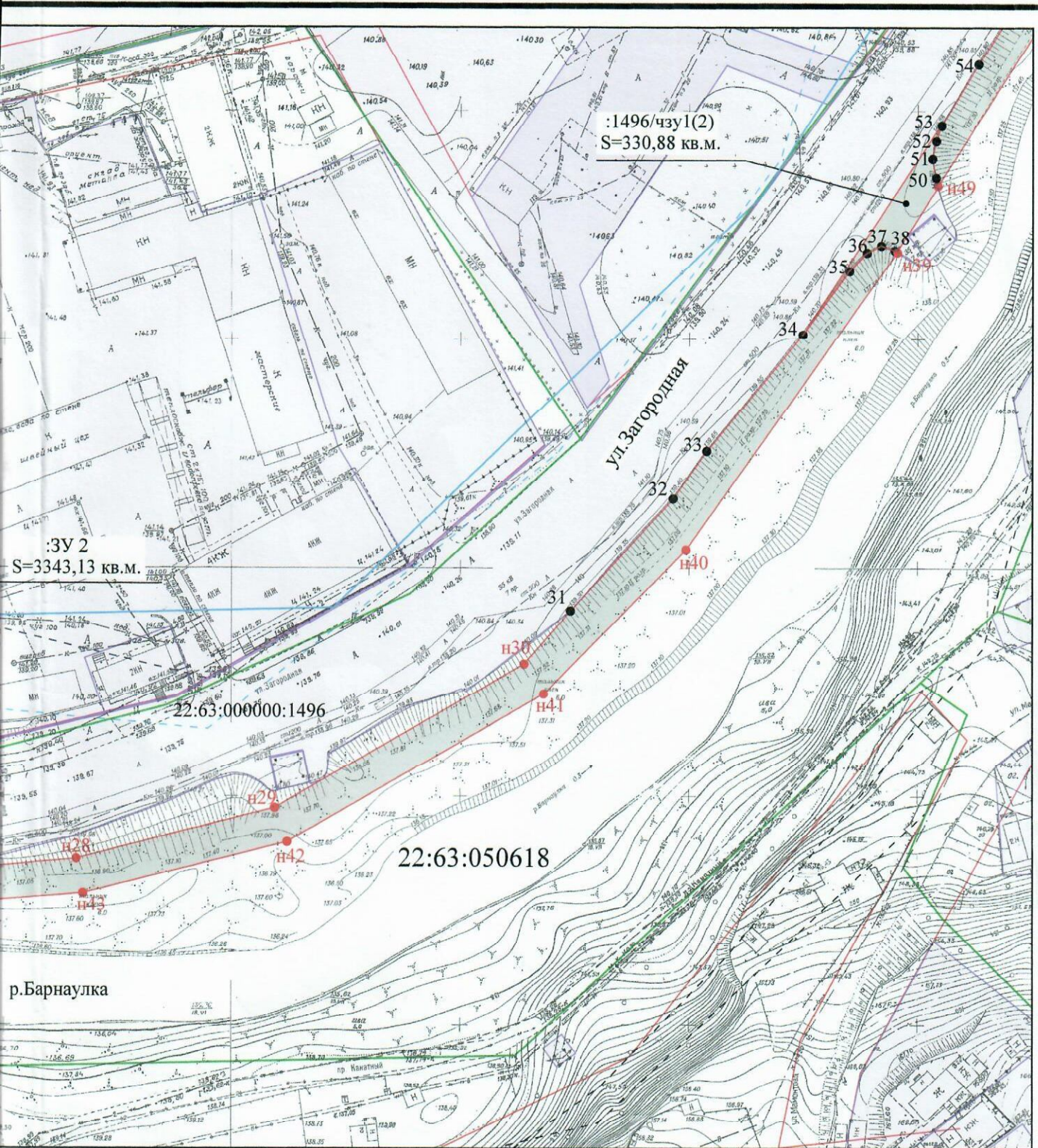
 Характерная точка границы, сведения о которой позволяют однозначно определить ее положение на местности
- n1

 Новая характерная точка границы, сведения о которой позволяют однозначно определить ее положение на местности

:ЗУ 1 Образуемый земельный участок

:1496/чзу1(1) Часть земельного участка

22:63:050434 Номер кадастрового квартала



A-04291-2015-ПМ(2)

Проект планировки и межевания территории для строительства линейного объекта:
"Тепловая сеть от проектируемой тепловой сети по улице оголя до врезки в
существующую тепловую сеть в районе улицы Загородной, 13 в городе Барнауле".

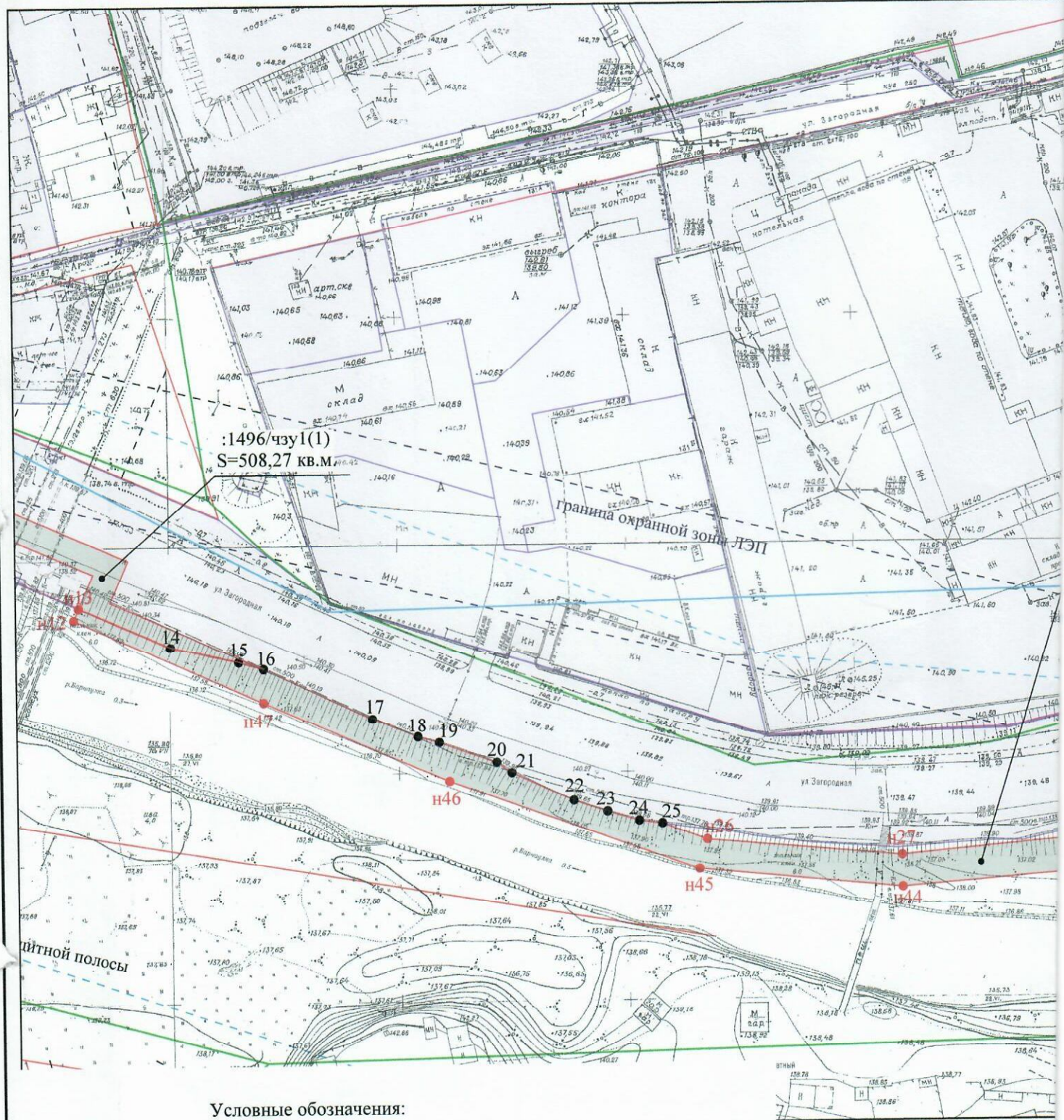
| изм. | № уч | лист | № | подпись | дата |
|--------------|----------|------|---|--------------------|---------|
| Руководитель | Зеленин | | | <i>[Signature]</i> | 06.2015 |
| Гл. спец. | Гусева | | | <i>[Signature]</i> | 06.2015 |
| Инженер | Королёва | | | <i>[Signature]</i> | 06.2015 |

| | | |
|--------|------|--------|
| стадия | лист | листов |
|--------|------|--------|

8

План межевых границ М 1:1200.

МУП "Архитектура"
г. Барнаула



Условные обозначения:

- Красные линии
- Граница кадастрового квартала
- Земельный участок, имеющиеся в ГКН сведения о границе которого достаточны для определения ее местонахождения
- Вновь образованный земельный участок, сведения о границе которого достаточны для определения ее местонахождения
- 1

 Характерная точка границы, сведения о которой позволяют однозначно определить ее положение на местности
- н1

 Новая характерная точка границы, сведения о которой позволяют однозначно определить ее положение на местности
- :ЗУ 1 Образуемый земельный участок
- :1496/чзу1(2) Часть земельного участка
- 22:63:050618 Номер кадастрового квартала