

РОССИЙСКАЯ ФЕДЕРАЦИЯ



АДМИНИСТРАЦИЯ ГОРОДА БАРНАУЛА

ПОСТАНОВЛЕНИЕ

От _____

№ _____

О предоставлении разрешения на условно разрешенный вид использования земельного участка, расположенного по адресу: город Барнаул, улица Красноярская, 40

В соответствии с Градостроительным кодексом Российской Федерации, Федеральным законом от 06.10.2003 №131-ФЗ «Об общих принципах организации местного самоуправления в Российской Федерации», решением Барнаульской городской Думы от 09.10.2012 №834 «Об утверждении Правил землепользования и застройки городского округа – города Барнаула Алтайского края», на основании заключения по результатам публичных слушаний по вопросу предоставления разрешения на условно разрешенный вид использования земельного участка от _____, рекомендаций комиссии по землепользованию и застройке от _____

ПОСТАНОВЛЯЮ:

1. Предоставить разрешение на условно разрешенный вид использования земельного участка ориентировочной площадью 1328 кв.м, расположенного по адресу: город Барнаул, улица Красноярская, 40, «индивидуальные жилые дома».

2. Пресс-центру (Павлинова Ю.С.) опубликовать постановление в газете «Вечерний Барнаул» и разместить на официальном Интернет-сайте города Барнаула.

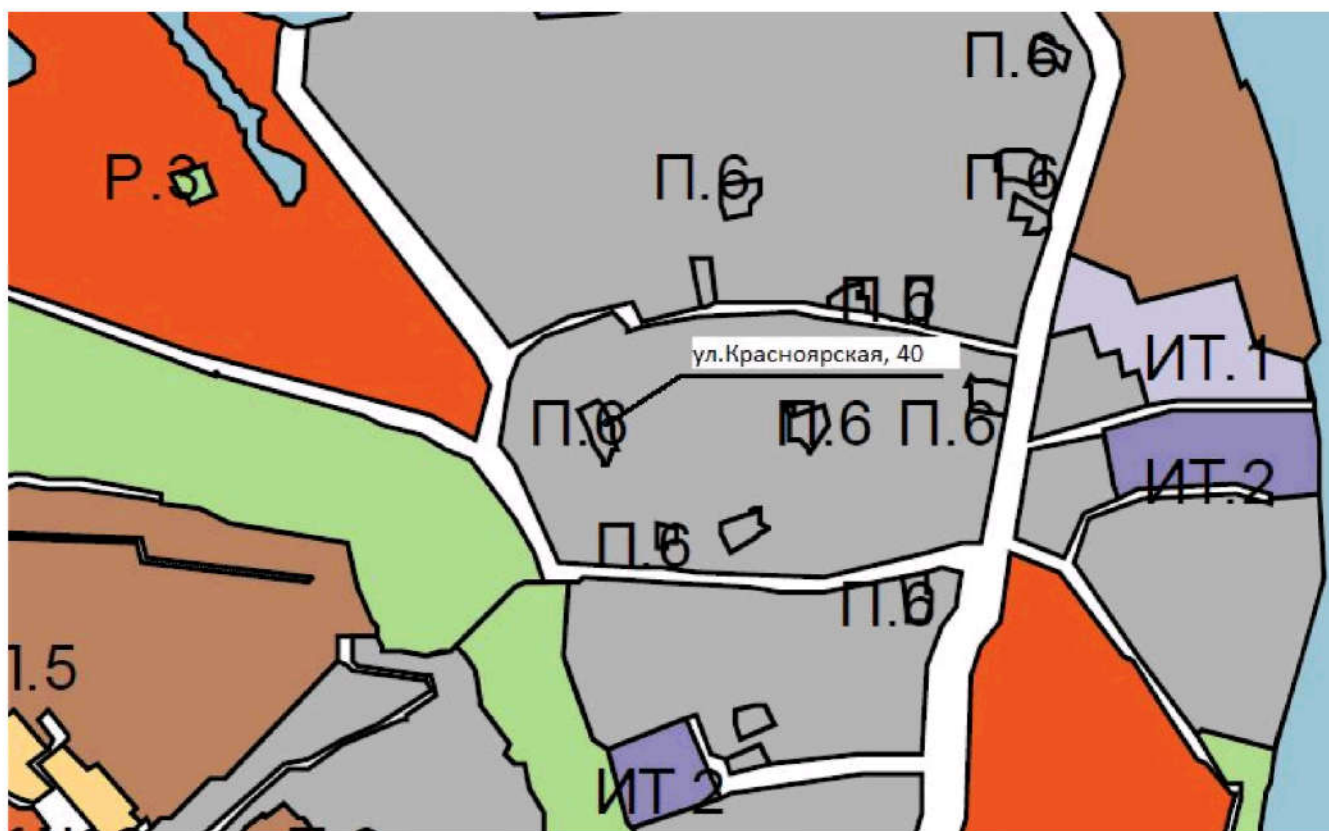
3. Контроль за исполнением постановления оставляю за собой.

Заместитель главы администрации города
по градостроительству и земельным отношениям

С.О.Дёмин

ФРАГМЕНТ КАРТЫ ГРАДОСТРОИТЕЛЬНОГО ЗОНИРОВАНИЯ






Приложение №1 к Правилам землепользования и застройки городского округа – города Барнаула Алтайского края, утвержденным решением Барнаульской городской Думы от 09.10.2012 №834 (в ред. решения от 22.12.2017 №48)







Примечание: условные обозначения на стр.2

У С Л О В Н Ы Е О Б О З Н А Ч Е Н И Я







ЖИЛЫЕ ЗОНЫ

	ЗОНА ЗАСТРОЙКИ МНОГОЭТАЖНЫМИ ЖИЛЫМИ ДОМАМИ
	ЗОНА ЗАСТРОЙКИ СРЕДНЕЭТАЖНЫМИ ЖИЛЫМИ ДОМАМИ
	ЗОНА ЗАСТРОЙКИ МАЛОЭТАЖНЫМИ ЖИЛЫМИ ДОМАМИ
	ЗОНА ЗАСТРОЙКИ ИНДИВИДУАЛЬНЫМИ ЖИЛЫМИ ДОМАМИ
	ОБЩЕСТВЕННО-ЖИЛАЯ ЗОНА





ОБЩЕСТВЕННО-ДЕЛОВЫЕ ЗОНЫ

	ОБЩЕСТВЕННО-ДЕЛОВАЯ ЗОНА
	ЗОНА МНОГОФУНКЦИОНАЛЬНЫХ ЦЕНТРОВ
	ЗОНА МЕДИЦИНСКИХ ЦЕНТРОВ
	ЗОНА УЧЕБНЫХ ЦЕНТРОВ




ПРОИЗВОДСТВЕННЫЕ ЗОНЫ

	ЗОНА ПРОИЗВОДСТВЕННЫХ И КОММУНАЛЬНО-СКЛАДСКИХ ОБЪЕКТОВ I КЛАССА ОПАСНОСТИ ПО САНИТАРНОЙ КЛАССИФИКАЦИИ
	ЗОНА ПРОИЗВОДСТВЕННЫХ И КОММУНАЛЬНО-СКЛАДСКИХ ОБЪЕКТОВ II КЛАССА ОПАСНОСТИ ПО САНИТАРНОЙ КЛАССИФИКАЦИИ
	ЗОНА ПРОИЗВОДСТВЕННЫХ И КОММУНАЛЬНО-СКЛАДСКИХ ОБЪЕКТОВ III КЛАССА ОПАСНОСТИ ПО САНИТАРНОЙ КЛАССИФИКАЦИИ
	ЗОНА ПРОИЗВОДСТВЕННЫХ И КОММУНАЛЬНО-СКЛАДСКИХ ОБЪЕКТОВ IV КЛАССА ОПАСНОСТИ ПО САНИТАРНОЙ КЛАССИФИКАЦИИ
	ЗОНА ПРОИЗВОДСТВЕННЫХ И КОММУНАЛЬНО-СКЛАДСКИХ ОБЪЕКТОВ V КЛАССА ОПАСНОСТИ ПО САНИТАРНОЙ КЛАССИФИКАЦИИ
	ЗОНА КОММУНАЛЬНЫХ ОБЪЕКТОВ





ЗОНЫ РЕКРЕАЦИОННОГО НАЗНАЧЕНИЯ

	ЗОНА ГОРОДСКИХ ПАРКОВ, САДОВ, СКВЕРОВ
	ЗОНА ГОРОДСКИХ ЛЕСОВ
	ЗОНА ЛАНДШАФТНО-РЕКРЕАЦИОННАЯ
	ЗОНА СПОРТИВНЫХ И СПОРТИВНО-ЗРЕЛИЩНЫХ СООРУЖЕНИЙ



ЗОНЫ ИНЖЕНЕРНОЙ И ТРАНСПОРТНОЙ ИНФРАСТРУКТУРЫ

	ЗОНА ИНЖЕНЕРНО-ТРАНСПОРТНОЙ ИНФРАСТРУКТУРЫ
	ЗОНА ИНЖЕНЕРНЫХ СООРУЖЕНИЙ
	ЗОНА ВНЕШНЕГО ТРАНСПОРТА




ЗОНЫ СПЕЦИАЛЬНОГО НАЗНАЧЕНИЯ

	ЗОНА ОБЪЕКТОВ СПЕЦИАЛЬНОГО НАЗНАЧЕНИЯ
	ЗОНА ДЕЙСТВУЮЩИХ КЛАДЕЙЦ
	ЗОНА ЗАКРЫТЫХ КЛАДЕЙЦ
	ЗЕЛЕННЫЕ НАСАЖДЕНИЯ СПЕЦИАЛЬНОГО НАЗНАЧЕНИЯ



ЗОНЫ СЕЛЬСКОХОЗЯЙСТВЕННОГО ИСПОЛЬЗОВАНИЯ

	ЗОНА ОБЪЕКТОВ СЕЛЬСКОХОЗЯЙСТВЕННОГО НАЗНАЧЕНИЯ
	ЗОНА САДОВОДЧЕСКИХ, ОГОРОДНИЧЕСКИХ И ДАЧНЫХ ХОЗЯЙСТВ

ТЕРРИТОРИИ, ДЛЯ КОТОРЫХ ГРАДОСТРОИТЕЛЬНЫЙ РЕГЛАМЕНТ НЕ УСТАНОВЛИВАЕТСЯ

	ЗЕМЛИ СЕЛЬСКОХОЗЯЙСТВЕННОГО НАЗНАЧЕНИЯ
	ЗЕМЛИ ЛЕСНОГО ФОНДА
	ЗЕМЛИ ВОДНОГО ФОНДА

ГРАНИЦЫ

	ГОРОДСКОГО ОКРУГА
	ГОРОДА

**ФРАГМЕНТ СХЕМЫ ФУНКЦИОНАЛЬНОГО ЗОНИРОВАНИЯ ТЕРРИТОРИИ ГОРОДСКОГО
ОКРУГА – ГОРОДА БАРНАУЛА АЛТАЙСКОГО КРАЯ**



У С Л О В Н Ы Е О Б О З Н А Ч Е Н И Я

	ГРАНИЦЫ			ПЕСНОГО ФОНДА, В Т.Ч.:
	ГОРОДСКОГО ОКРУГА		ЗАЩИТНЫХ ЛЕСОВ	ЛЕСОВ - ЛЕНТОЧНЫХ БОРОВ
	ГОРОДА			ОСОБО ОХРАНЯЕМЫХ ПРИРОДНЫХ ТЕРРИТОРИЙ И ОБЪЕКТОВ, В Т.Ч.:
	ПРЕДЛАГАЕМАЯ ГОРОДСКАЯ ЧЕРТА		РЕКРЕАЦИОННЫХ УЧРЕЖДЕНИЙ	
	ПОСЕЛКОВ			ПРОМЫШЛЕННОСТИ И ИНОГО СПЕЦИАЛЬНОГО НАЗНАЧЕНИЯ, В Т.Ч.:
	ПОСЕЛКОВ (ПРЕДЛАГАЕМЫЕ)			ПРОМЫШЛЕННОСТИ:
	САНИТАРНО-ЗАЩИТНЫХ ЗОН		ПРОМЫШЛЕННЫХ ПРЕДПРИЯТИЙ	КОММУНАЛЬНО-СКЛАДСКИХ ОРГАНИЗАЦИЙ
	ЗОН ВОЗДУШНОГО ПОДХОДА			
	ШУМОЗАЩИТНЫХ ЗОН			
	ВОДООХРАННЫХ ЗОН			ЭНЕРГЕТИКИ:
	ГРАНИЦЫ ЗЕМЕЛЬ		ВЛ	
	НАСЕЛЕННЫХ ПУНКТОВ, В Т.Ч.:		ГАЗОПРОВОД	
МНОГОЭТАЖНОЙ ЗАСТРОЙКИ			ГТУ ЦЦ	
МАЛОЭТАЖНОЙ ЗАСТРОЙКИ			ГРС	
ИНДИВИДУАЛЬНОЙ ЗАСТРОЙКИ С УЧАСТКАМИ				ТРАНСПОРТА:
ПРЕИМУЩЕСТВЕННО ОБЩЕСТВЕННОЙ ЗАСТРОЙКИ			ЖЕЛЕЗНОДОРОЖНОГО	
ПРОМЫШЛЕННЫХ ПРЕДПРИЯТИЙ			АВТОМОБИЛЬНОГО	
КОММУНАЛЬНО-СКЛАДСКИХ ОРГАНИЗАЦИЙ			МОСТЫ, ПУТЕПРОВОДЫ	
ТЕПЛИЦНЫХ ХОЗЯЙСТВ			ВОЗДУШНОГО	
ЖЕЛЕЗНОДОРОЖНОГО ТРАНСПОРТА			АЭРОВОКЗАЛ	
ВОДНОГО ТРАНСПОРТА				ИНОГО СПЕЦИАЛЬНОГО НАЗНАЧЕНИЯ:
КЛАДБИЩ			КЛАДБИЩА	
РЕЖИМНЫХ ТЕРРИТОРИЙ			ТБО	ПОЛИГОН ТБО
ПИТОМНИКОВ			ОЧИСТНЫЕ СООРУЖЕНИЯ КАНАЛИЗАЦИИ	
РЕКУЛЬТИВИРУЕМЫХ ТЕРРИТОРИЙ			ПСК	ПРИЕМНО-СОРТИРОВОЧНЫЙ КОМПЛЕКС
ОЧИСТНЫЕ СООРУЖЕНИЯ КАНАЛИЗАЦИИ				ВОДНОГО ФОНДА
ОЧИСТНЫЕ СООРУЖЕНИЯ ВОДОПРОВОДА				СЕЛЬСКОХОЗЯЙСТВЕННОГО НАЗНАЧЕНИЯ, В Т.Ч.:
ЗЕЛЕНЬ НАСАЖДЕНИЙ ОБЩЕГО ПОЛЬЗОВАНИЯ				СЕЛЬСКОХОЗЯЙСТВЕННЫХ УГОДИЙ
ЛЕСОПАРКОВ				ФРУКТОВЫХ САДОВ
ЛУГОПАРКОВ, ГИДРОПАРКОВ				КОЛЛЕКТИВНЫХ САДОВОДСТВ
ЗАЩИТНОГО ОЗЕЛЕНЕНИЯ				ЛУГОВ
ГОРОДСКИХ ЛЕСОВ				ЛИЧНЫХ ПОДСОБНЫХ ХОЗЯЙСТВ
ПЛЯЖЕЙ				ЗАПАСА, В Т.Ч.:
РЕКРЕАЦИОННЫХ УЧРЕЖДЕНИЙ			ПРОЧИХ ТЕРРИТОРИЙ	
КОЛЛЕКТИВНЫХ САДОВОДСТВ			БОЛОТ	
СЕЛЬСКОХОЗЯЙСТВЕННЫХ ПРЕДПРИЯТИЙ				
ПРОЧИХ ТЕРРИТОРИЙ				
МАГИСТРАЛЬНЫХ ДОРОГ			НОМЕРА ПРОМЫШЛЕННЫХ И КОММУНАЛЬНО-СКЛАДСКИХ ПРЕДПРИЯТИЙ	
МОСТЫ, ПУТЕПРОВОДЫ			НОМЕРА ОСНОВНЫХ ОБЩЕСТВЕННЫХ ЗДАНИЙ ПО ЭКСПЛИКАЦИИ	
ЖЕЛЕЗНОДОРОЖНЫЙ ВОКЗАЛ				
АВТОБУСНЫЙ ВОКЗАЛ				
РЕЧНОЙ ВОКЗАЛ				