

СНТ "Сибирский садик"
 земельного участка ПК 0+00 проекта на автомобильной дороге
 Объездная дорога в обход г. Барнаула км 0+000

22:61.030401.428

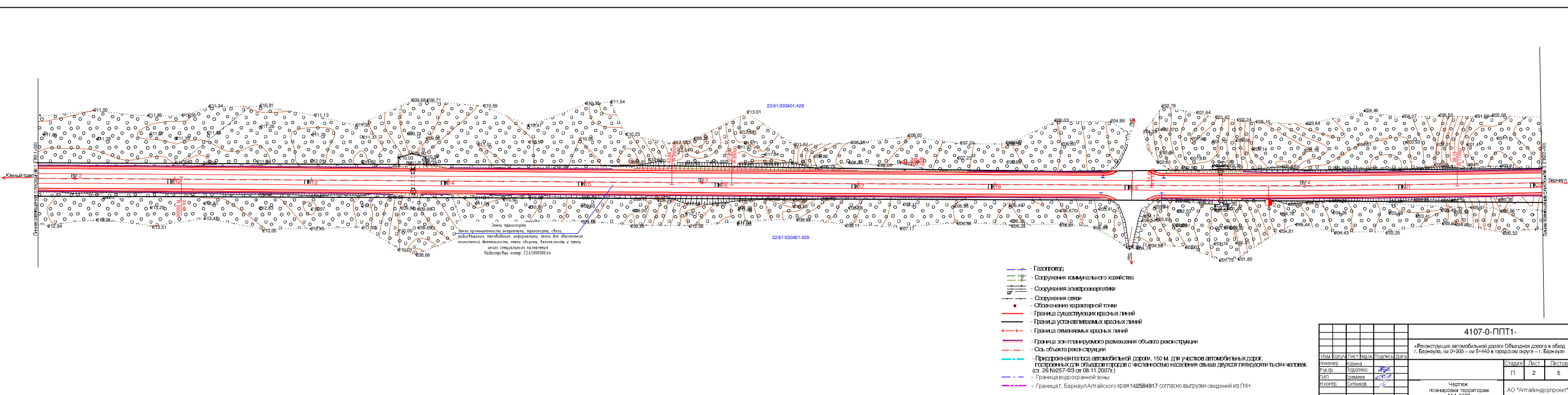
22:61.030401.428

Земли прокатчика
 Земли промышленности, энергетики, транспорта, связи, радиосвязи, телевидения, информатики, земли для обеспечения космической деятельности, земли обороны, безопасности и земли иного специального назначения.
 Кадастровый номер: 22:610000804

- Газопровод
- Сооружения коммунального хозяйства
- Сооружения электросети
- Сооружения связи
- Обозначение характерной точки
- Граница существующих красных линий
- Граница устанавливаемых красных линий
- Граница отменяемых красных линий
- Граница зон планируемого размещения объектов реконструкции
- Оса объекта реконструкции
- Придорожная полоса автомобильной дороги, 150 м для участков автомобильных дорог, газопроводных для объектов газоснабжения с расстоянием не менее 5 метров от оси трассы трассы тысяч человек (ст. 26 №257-ФЗ от 08.11.2007г.)
- Граница водоохранной зоны
- Граница г. Барнаул Алтайского края №2584817 согласно выгрузке сведений из ФКН

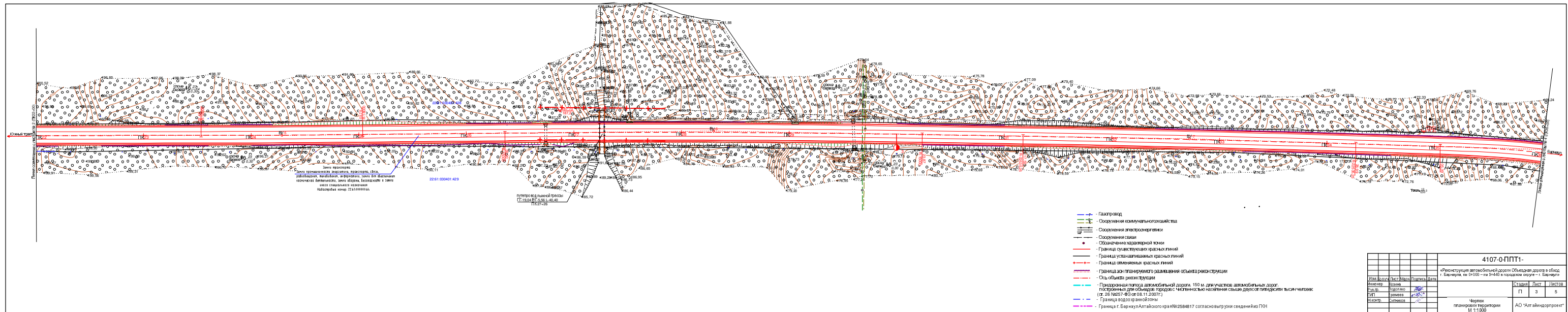
| 4107-0-ППТ1- | | | | |
|--|---------|------|------|---------------------|
| Реконструкция автомобильной дороги Объездная дорога в обход г. Барнаула, км 0+000 - км 5+400 в городском округе - г. Барнаул | | | | |
| Изм. | Код | Лист | Вып. | Полный |
| Инженер | Колосов | 1 | 1 | 5 |
| Руководитель | Еремеев | | | |
| Проверка | Силинов | | | |
| Чертеж планировки территории М 1:1000 | | | | АО "Алтайдорпроект" |

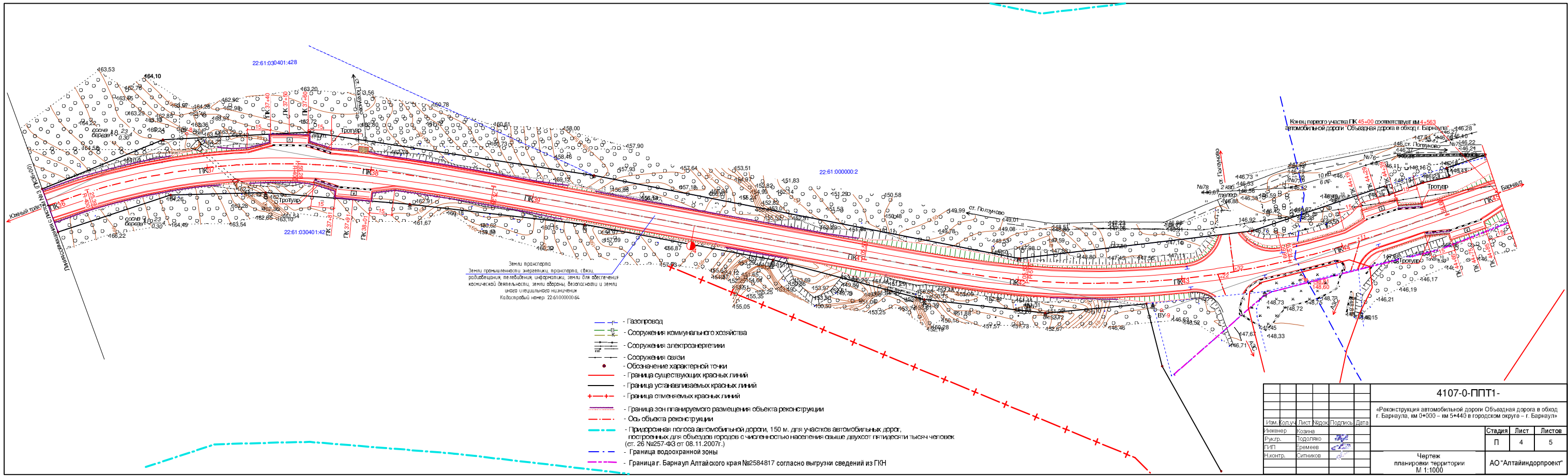
Лист № 001
Этап: П

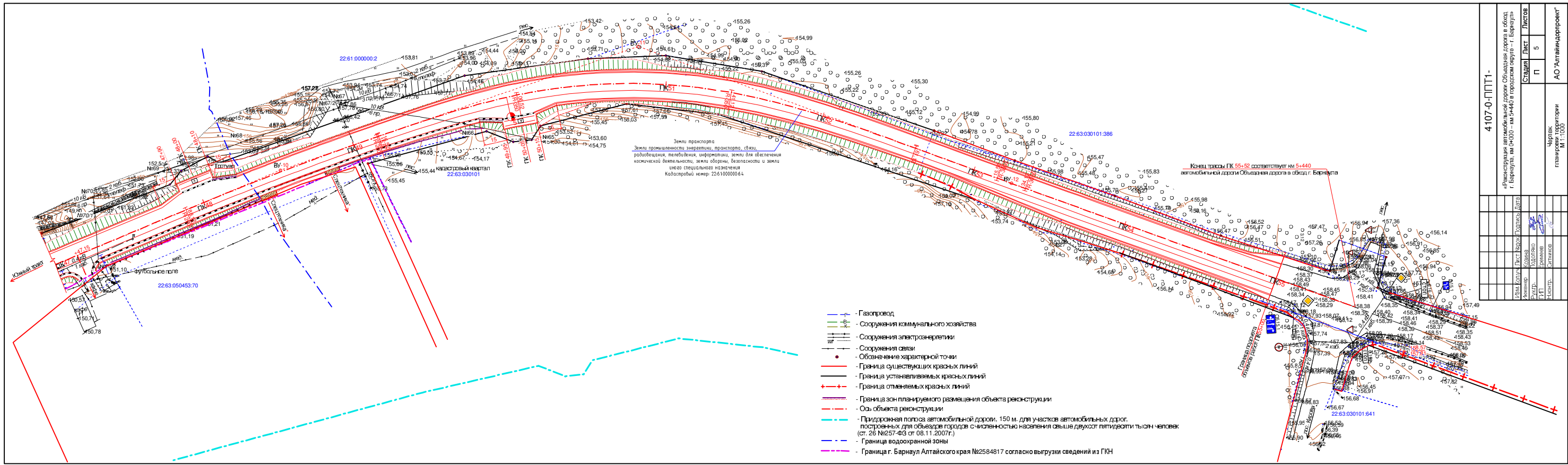


- Газопровод
- Сооружения коммунального хозяйства
- Сооружения электроэнергетики
- Сооружения связи
- Обозначение характерной точки
- Граница существующих красных линий
- Граница устанавливаемых красных линий
- Граница снимаемых красных линий
- Граница зон планируемого размещения объекта реконструкции
- Ось объекта реконструкции
- Придорожная полоса автомобильной дороги, 150 м для участков автомобильных дорог, построенных для объездов городов с численностью населения свыше двухсот пятидесяти тысяч человек (ст. 26 №257-ФЗ от 08.11.2007г.)
- Граница водоохранной зоны
- Граница г. Барнаул Алтайского края №2584817 согласно Выгрузки сведений из ГН

| | | | | | | | | |
|---------|-----------|------|------|---|------|--------|-----------------------|--------|
| | | | | 4107-0-ППТ1 | | | | |
| | | | | «Реконструкция автомобильной дороги Объездная дорога в обход г. Барнаул, км 0+000 - км 5+440 в городском округе - г. Барнаул» | | | | |
| И.И.М. | Колуч | Лист | №001 | Подпись | Дата | Стация | Лист | Листов |
| Инженер | Колуч | | | | | П | 2 | 5 |
| Эксп. | Половинко | | | | | | | |
| ГИП | Ерминов | | | | | | | |
| Исполн. | Ситников | | | | | | | |
| | | | | Чертеж планировки территории М 1:1000 | | | АО "Алтайиндорпроект" | |







Земли промышленности, энергетика, транспорта, связи, робототехники, телевидения, информатики, земли для обеспечения космической деятельности, земли обороны, безопасности и земли иного специального назначения
 Кадастровый номер: 22:61:000000:64

Конец трассы ПК 55+02 соответствует нм 5+440
 автомобильной дороги Обязанная дорога в обход г. Барнаула

- Газопровод
- Сооружения коммунального хозяйства
- Сооружения электроэнергетики
- Сооружения связи
- Обозначение характерной точки
- Граница существующих красных линий
- Граница устанавливаемых красных линий
- Граница отменяемых красных линий
- Граница зон планируемого размещения объекта реконструкции
- Ось объекта реконструкции
- Придорожная полоса автомобильной дороги, 150 м. для участков автомобильных дорог, построенных для обхода городов с численностью населения свыше двухсот пятидесяти тысяч человек. (ст. 26 №257-ФЗ от 08.11.2007г.)
- Граница водоохранной зоны
- Граница г. Барнаул Алтайского края №2584817 согласно выгрузке сведений из ГИИ

4107-0-ПТТ1-

| | | |
|--|----------|---|
| Исполнитель: ООО "Алтайинженпроект" | Лист | 5 |
| Объект: Реконструкция автомобильной дороги в обход г. Барнаула, км 4+00 - км 5+440 в городской черте г. Барнаула | Страница | 5 |
| Исполнитель: ООО "Алтайинженпроект" | Лист | 5 |
| Объект: Реконструкция автомобильной дороги в обход г. Барнаула, км 4+00 - км 5+440 в городской черте г. Барнаула | Страница | 5 |
| Исполнитель: ООО "Алтайинженпроект" | Лист | 5 |
| Объект: Реконструкция автомобильной дороги в обход г. Барнаула, км 4+00 - км 5+440 в городской черте г. Барнаула | Страница | 5 |



МИНИСТЕРСТВО СТРОИТЕЛЬСТВА, ТРАНСПОРТА,
ЖИЛИЩНО-КОММУНАЛЬНОГО ХОЗЯЙСТВА
АЛТАЙСКОГО КРАЯ

(Минстройтранс Алтайского края)

РАСПОРЯЖЕНИЕ

« 13 » 09 2018 г.

№ 40

г. Барнаул

Об утверждении документации по планировке территории объекта «Реконструкция автомобильной дороги «Объездная дорога в обход г. Барнаула, км 0+000 – км 5+440 в городском округе – г. Барнаул»

В соответствии со статьей 45 Градостроительного кодекса Российской Федерации, законом Алтайского края от 29.12.2009 № 120-ЗС «О градостроительной деятельности на территории Алтайского края», распоряжением Министерства строительства, транспорта, жилищно-коммунального хозяйства Алтайского края от 14.06.2018 № 29 «О подготовке документации по планировке территории объекта «Реконструкция автомобильной дороги Объездная дорога в обход г. Барнаула, км 0+000 – км 5+440 в городском округе – г. Барнаул»

1. Утвердить документацию по планировке территории объекта «Реконструкция автомобильной дороги «Объездная дорога в обход г. Барнаула, км 0+000 – км 5+440 в городском округе – г. Барнаул» в составе проекта планировки территории указанного объекта согласно приложению к настоящему распоряжению.

2. Уведомить краевое государственное казенное учреждение «Управление автомобильных дорог Алтайского края» (далее – «КГКУ «Алтайавтодор») о принятом решении, указанном в пункте 1 настоящего распоряжения.

3. КГКУ «Алтайавтодор» (Мотуз В.О.):

в семидневный срок с момента издания настоящего распоряжения направить утвержденную документацию по планировке территории главе города Барнаула;

представить в управление строительства и территориального планирования Министерства один экземпляр утвержденной документации по планировке территории на оптическом носителе.

4. Контроль за исполнением настоящего распоряжения возложить на временно исполняющего обязанности заместителя министра строительства, транспорта, жилищно-коммунального хозяйства Алтайского края, начальника управления по транспорту и дорожному хозяйству Министерства Коровина Д.Н.

Временно исполняющий
обязанности министра

М.В. Гилев