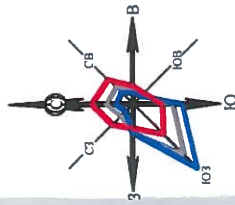


БАРНАУЛ ПРОЕКТ МЕЖЕВАНИЯ

ЧЕРТЕЖ МЕЖЕВЫХ ГРАНИЦ



Каталог координат вновь образованных точек

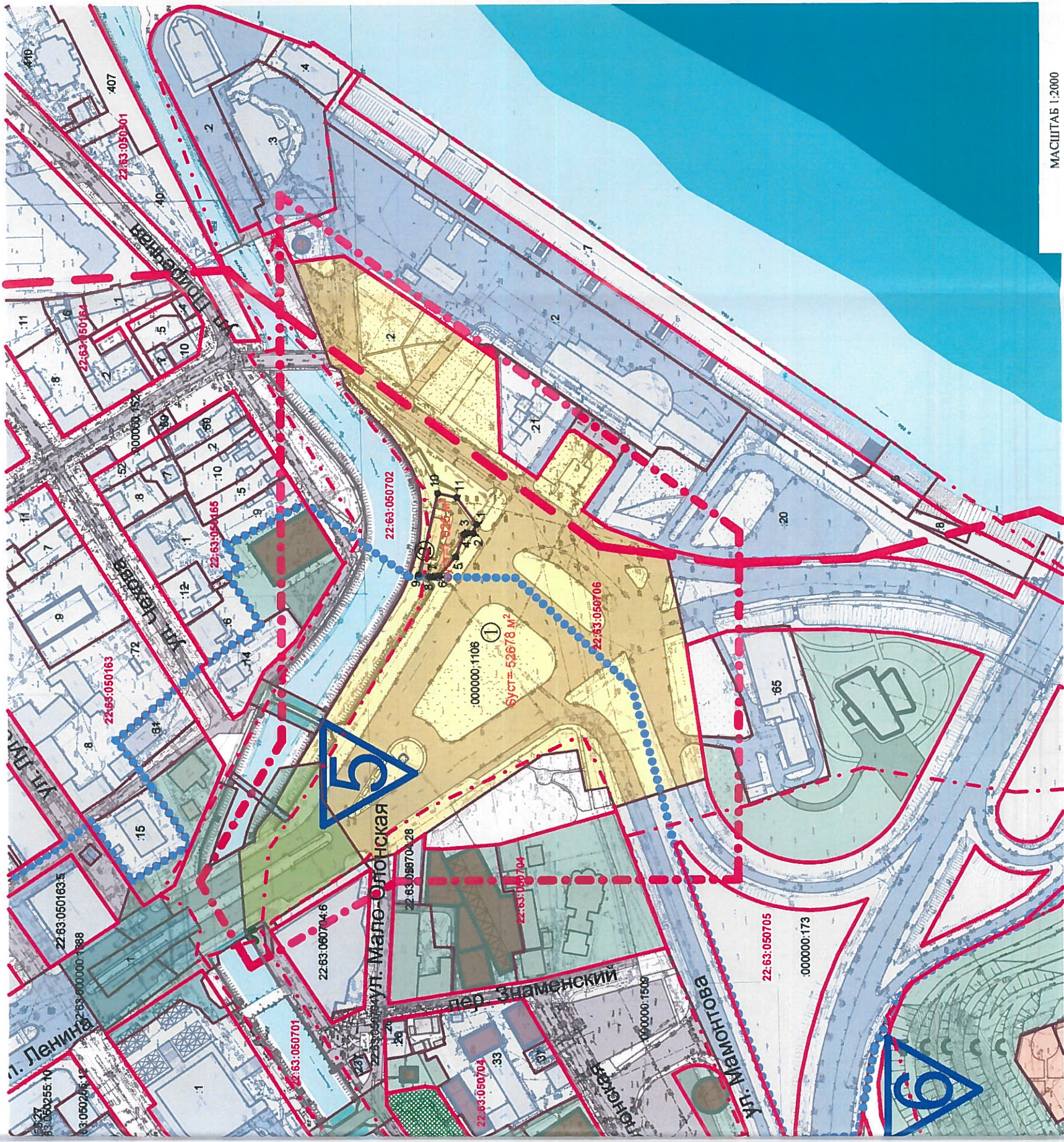
№ точки	Координаты	
	X	Y
1	599092.34	2388899.83
2	599094.32	2388894.24
3	599097.57	2388894.45
4	599100.22	2388893.55
5	599105.39	2388879.67
6	599115.73	2388867.70
7	599118.87	2388866.77
8	599122.12	2388867.08
9	599128.17	2388868.49
10	599116.26	2388891.28
11	599104.45	2388891.66
1	599092.34	2388899.83

Перечень земельных участков, образуемых и изменяемых при межевании

№ з/у	Адрес	Нормативная площадь земельного участка, м²	Проектная площадь земельного участка, м²	Способ образования земельного участка	Вид разрешенного использования по классификатору, код
1	п/п. им. В.Н. Баварина 22.63.00000.1106 участок 1	53704,00	52678,00	Раздел	3.1, 7.5, 12.0
2	участок 2		1026,00		3.1, 7.5, 12.0

Условные обозначения

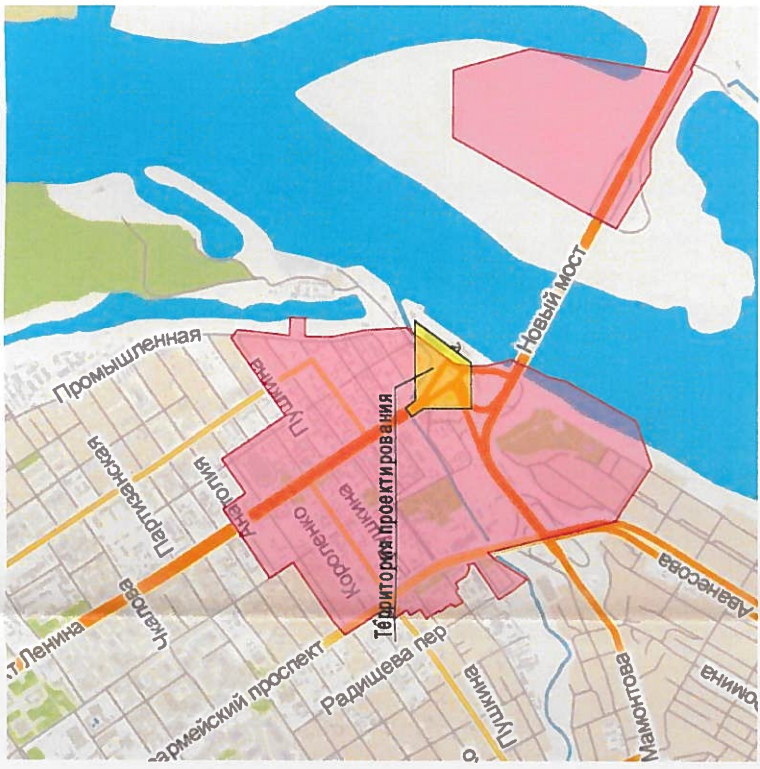
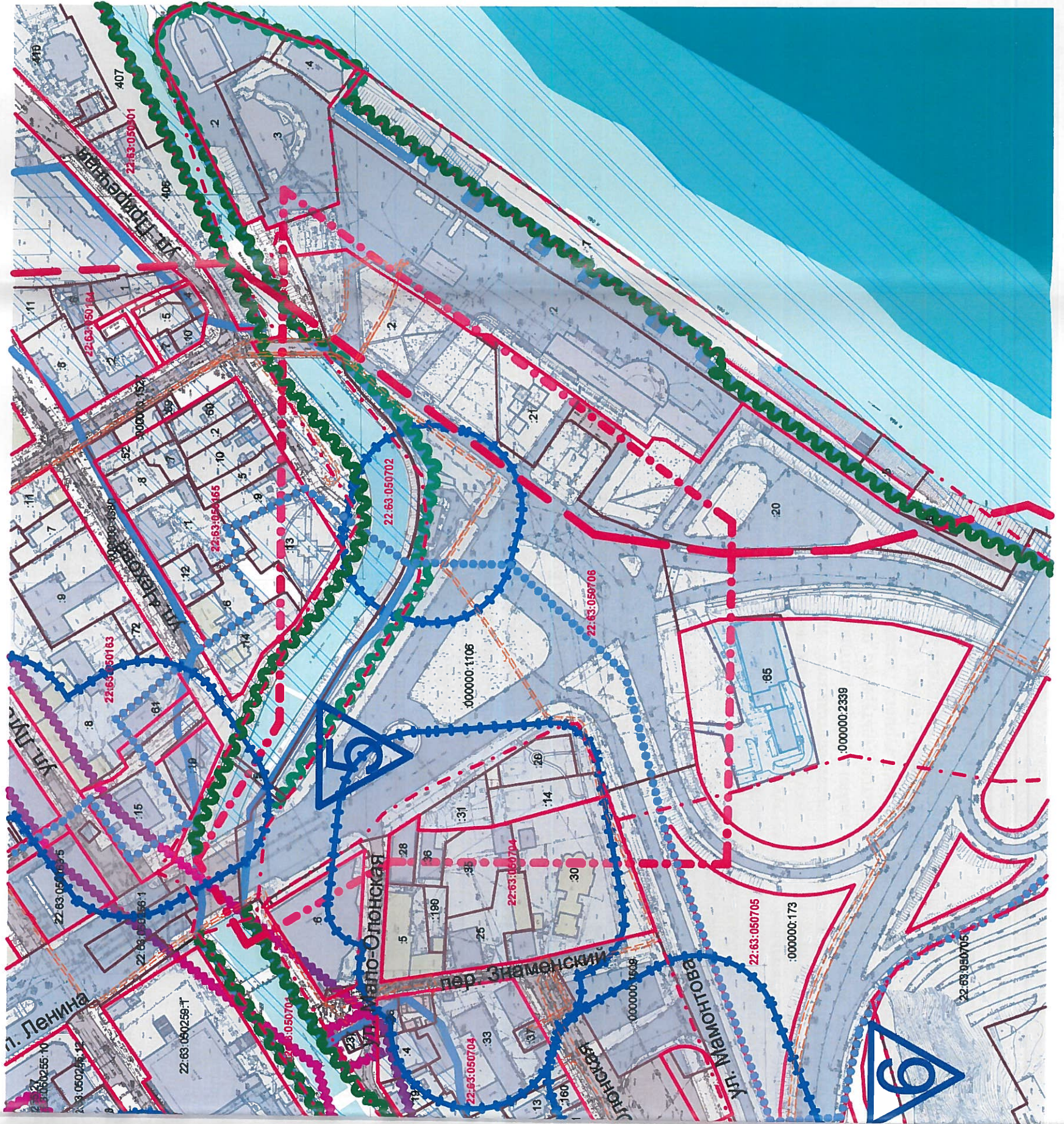
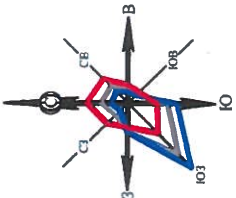
	Граница проектирования		Границы существующих кадастровых земельных участков
	Граница Барнаульского туристско-рекреационного кластера "Барнаул-горнозаводской город"		Границы земельных участков определенных утвержденным проектом межевания
	Граница между подкварталами		Границы образуемых и изменяемых земельных участков
	Красные линии		Существующие объекты кап. строительства в границах кластера
	Граница проектирования вносимых изменений		Проектируемые объекты кап. строительства в границах кластера
	Граница кадастровых кварталов		Проектируемые объекты кап. строительства, не вошедшие в туристско-рекреационный кластер
	Номер комплекса туркластера		Поверхностные волновые объекты
	Номер кадастрового квартала земельного участка		Улично-дорожная сеть
	Характерные точки границ земельных участков		Озеленение общего пользования в границах кластера (проект)



Д-8-16-07.16-ППИ 07.2018	
Проект межевания территории "Туристско-рекреационный кластер "Барнаул - горнозаводской город" (внесение изменений)	
Имя	Лист №/Док
Лист	Док
Дата	
Основная часть	
Ломашин	Лист
Выполнил	Лист
	2
	2
Чертеж межевых границ М 1:2000	
ООО "Альфа-Проект" г. Барнаул	

БАРНАУЛ ПРОЕКТ МЕЖЕВАНИЯ

СХЕМА ГРАНИЦ СУЩЕСТВУЮЩИХ ЗЕМЕЛЬНЫХ УЧАСТКОВ. ОПОРНЫЙ ПЛАН.
СХЕМА ГРАНИЦ ЗОН С ОСОБЫМИ УСЛОВИЯМИ ИСПОЛЬЗОВАНИЯ ТЕРРИТОРИЙ.



Условные обозначения

- | | | | |
|--|--|--|--|
| | Граница проектирования | | Памятники историко-культурного наследия |
| | Граница Барнаульского туристско-рекреационного кластера "Барнаул-горнозаводской город" | | Существующие объекты кап. строительства в границах кластера |
| | Граница между подкластерами | | Проектируемые объекты кап. строительства в границах кластера |
| | Красные линии | | Поверхностные водные объекты |
| | Граница проектирования вносимых изменений | | Улично-дорожная сеть |
| | Граница кластровых кварталов | | Санитарно-защитная зона |
| | Номер комплекса туркластера | | Охранная зона |
| | Границы существующих кластровых земельных участков | | Прибрежная защитная полоса |
| | Номер кластрового квартала земельного участка | | Зона затопления 1% паводковыми водами |

Д-8-16-07.16-ППИ 07.2018	
Проект межведомственной территории "Туристско-рекреационный кластер "Барнаул - горнозаводской город" (внесение изменений)	
Изм.	Колуч
Лист	№ Док
Подп.	Дата
Г.АП	Ломакин
Выполнил	Ломакин
Материалы по обоснованию	Лист 1
Опорный план М 1:2000	Листов 2
ООО "Альфа-Проект" г. Барнаул	