

РОССИЙСКАЯ ФЕДЕРАЦИЯ



АДМИНИСТРАЦИЯ ГОРОДА БАРНАУЛА

ПОСТАНОВЛЕНИЕ

От _____

№ _____

О предоставлении разрешения
на условно разрешенный вид
использования земельного
участка, расположенного по
адресу: город Барнаул, проезд
Гужтранспортный, 139б

В соответствии с Градостроительным кодексом Российской Федерации, Федеральным законом от 06.10.2003 №131-ФЗ «Об общих принципах организации местного самоуправления в Российской Федерации», решением Барнаульской городской Думы от 09.10.2012 №834 «Об утверждении Правил землепользования и застройки городского округа – города Барнаула Алтайского края», на основании заключения по результатам публичных слушаний по вопросу предоставления разрешения на условно разрешенный вид использования земельного участка от _____, рекомендаций комиссии по землепользованию и застройке от _____

ПОСТАНОВЛЯЮ:

1. Предоставить разрешение на условно разрешенный вид использования земельного участка ориентировочной площадью 662 кв.метра, расположенного по адресу: город Барнаул, проезд Гужтранспортный, 139б, «индивидуальные жилые дома».

2. Пресс-центру (Павлинова Ю.С.) опубликовать постановление в газете «Вечерний Барнаул» и разместить на официальном Интернет-сайте города Барнаула.

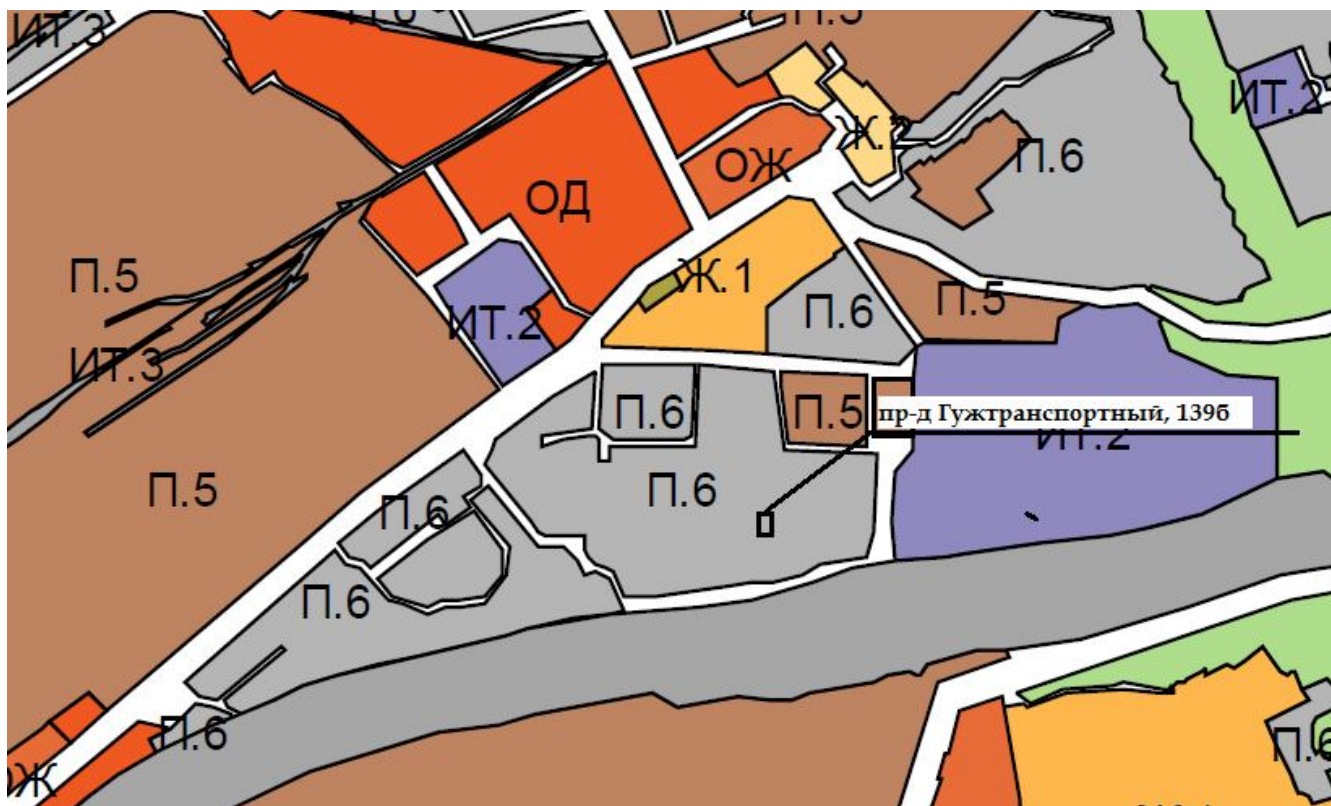
3. Контроль за исполнением постановления оставляю за собой.

Заместитель главы администрации города
по градостроительству и земельным отношениям

С.О.Дёмин

ФРАГМЕНТ КАРТЫ ГРАДОСТРОИТЕЛЬНОГО ЗОНИРОВАНИЯ






Приложение №1 к Правилам землепользования и застройки городского округа – города Барнаула Алтайского края, утвержденным решением Барнаульской городской Думы от 09.10.2012 №834 (в ред. решения от 05.10.2018 №183)







Условные знаки на обороте страницы

У С Л О В Н Ы Е О Б О З Н А Ч Е Н И Я







ЖИЛЫЕ ЗОНЫ

| | |
|---|--|
|  | ЗОНА ЗАСТРОЙКИ МНОГОЭТАЖНЫМИ ЖИЛЫМИ ДОМАМИ |
|  | ЗОНА ЗАСТРОЙКИ СРЕДНЕЭТАЖНЫМИ ЖИЛЫМИ ДОМАМИ |
|  | ЗОНА ЗАСТРОЙКИ МАЛОЭТАЖНЫМИ ЖИЛЫМИ ДОМАМИ |
|  | ЗОНА ЗАСТРОЙКИ ИНДИВИДУАЛЬНЫМИ ЖИЛЫМИ ДОМАМИ |
|  | ОБЩЕСТВЕННО-ЖИЛАЯ ЗОНА |





ОБЩЕСТВЕННО-ДЕЛОВЫЕ ЗОНЫ

| | |
|---|----------------------------------|
|  | ОБЩЕСТВЕННО-ДЕЛОВАЯ ЗОНА |
|  | ЗОНА МНОГОФУНКЦИОНАЛЬНЫХ ЦЕНТРОВ |
|  | ЗОНА МЕДИЦИНСКИХ ЦЕНТРОВ |
|  | ЗОНА УЧЕБНЫХ ЦЕНТРОВ |




ПРОИЗВОДСТВЕННЫЕ ЗОНЫ

| | |
|---|---|
|  | ЗОНА ПРОИЗВОДСТВЕННЫХ И КОММУНАЛЬНО-СКЛАДСКИХ ОБЪЕКТОВ I КЛАССА ОПАСНОСТИ ПО САНИТАРНОЙ КЛАССИФИКАЦИИ |
|  | ЗОНА ПРОИЗВОДСТВЕННЫХ И КОММУНАЛЬНО-СКЛАДСКИХ ОБЪЕКТОВ II КЛАССА ОПАСНОСТИ ПО САНИТАРНОЙ КЛАССИФИКАЦИИ |
|  | ЗОНА ПРОИЗВОДСТВЕННЫХ И КОММУНАЛЬНО-СКЛАДСКИХ ОБЪЕКТОВ III КЛАССА ОПАСНОСТИ ПО САНИТАРНОЙ КЛАССИФИКАЦИИ |
|  | ЗОНА ПРОИЗВОДСТВЕННЫХ И КОММУНАЛЬНО-СКЛАДСКИХ ОБЪЕКТОВ IV КЛАССА ОПАСНОСТИ ПО САНИТАРНОЙ КЛАССИФИКАЦИИ |
|  | ЗОНА ПРОИЗВОДСТВЕННЫХ И КОММУНАЛЬНО-СКЛАДСКИХ ОБЪЕКТОВ V КЛАССА ОПАСНОСТИ ПО САНИТАРНОЙ КЛАССИФИКАЦИИ |
|  | ЗОНА КОММУНАЛЬНЫХ ОБЪЕКТОВ |





ЗОНЫ РЕКРЕАЦИОННОГО НАЗНАЧЕНИЯ

| | |
|---|--|
|  | ЗОНА ГОРОДСКИХ ПАРКОВ, САДОВ, СКВЕРОВ |
|  | ЗОНА ГОРОДСКИХ ЛЕСОВ |
|  | ЗОНА ЛАНДШАФТНО-РЕКРЕАЦИОННАЯ |
|  | ЗОНА СПОРТИВНЫХ И СПОРТИВНО-ЗРЕЛИЩНЫХ СООРУЖЕНИЙ |



ЗОНЫ ИНЖЕНЕРНОЙ И ТРАНСПОРТНОЙ ИНФРАСТРУКТУРЫ

| | |
|---|--|
|  | ЗОНА ИНЖЕНЕРНО-ТРАНСПОРТНОЙ ИНФРАСТРУКТУРЫ |
|  | ЗОНА ИНЖЕНЕРНЫХ СООРУЖЕНИЙ |
|  | ЗОНА ВНЕШНЕГО ТРАНСПОРТА |




ЗОНЫ СПЕЦИАЛЬНОГО НАЗНАЧЕНИЯ

| | |
|---|--|
|  | ЗОНА ОБЪЕКТОВ СПЕЦИАЛЬНОГО НАЗНАЧЕНИЯ |
|  | ЗОНА ДЕЙСТВУЮЩИХ КЛАДБИЩ |
|  | ЗОНА ЗАКРЫТЫХ КЛАДБИЩ |
|  | ЗЕЛЕНЫЕ НАСАЖДЕНИЯ СПЕЦИАЛЬНОГО НАЗНАЧЕНИЯ |



ЗОНЫ СЕЛЬСКОХОЗЯЙСТВЕННОГО ИСПОЛЬЗОВАНИЯ

| | |
|---|--|
|  | ЗОНА ОБЪЕКТОВ СЕЛЬСКОХОЗЯЙСТВЕННОГО НАЗНАЧЕНИЯ |
|  | ЗОНА САДОВОДЧЕСКИХ, ОГОРОДНИЧЕСКИХ И ДАЧНЫХ ХОЗЯЙСТВ |

ТЕРРИТОРИИ, ДЛЯ КОТОРЫХ ГРАДОСТРОИТЕЛЬНЫЙ РЕГЛАМЕНТ НЕ УСТАНАВЛИВАЕТСЯ

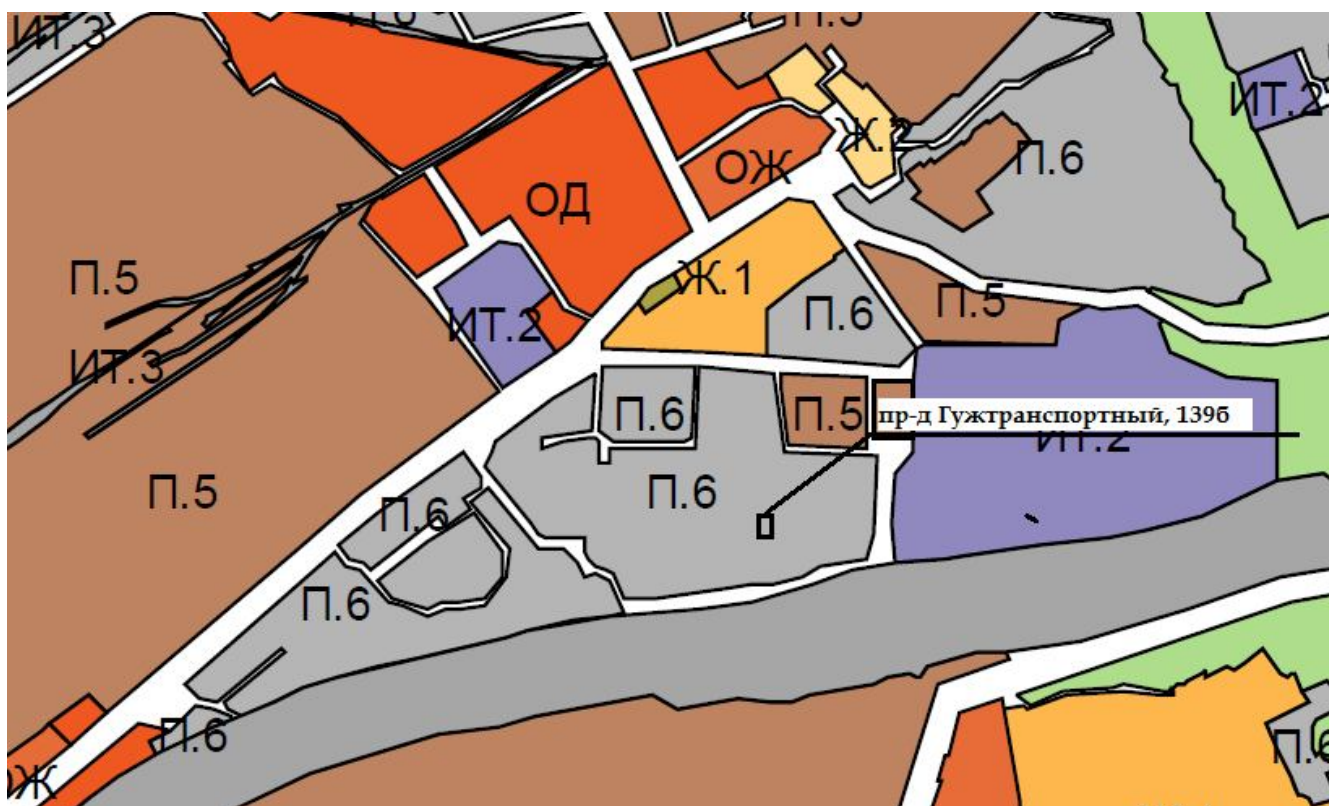
| | |
|---|--|
|  | ЗЕМЛИ СЕЛЬСКОХОЗЯЙСТВЕННОГО НАЗНАЧЕНИЯ |
|  | ЗЕМЛИ ЛЕСНОГО ФОНДА |
|  | ЗЕМЛИ ВОДНОГО ФОНДА |

ГРАНИЦЫ

| | |
|---|-------------------|
|  | ГОРОДСКОГО ОКРУГА |
|  | ГОРОДА |

ФРАГМЕНТ КАРТЫ ГРАДОСТРОИТЕЛЬНОГО ЗОНИРОВАНИЯ






Приложение №1 к Правилам землепользования и застройки городского округа – города Барнаула Алтайского края, утвержденным решением Барнаульской городской Думы от 09.10.2012 №834 (в ред. решения от 05.10.2018 №183)







Условные знаки на обороте страницы

У С Л О В Н Ы Е О Б О З Н А Ч Е Н И Я







ЖИЛЫЕ ЗОНЫ

| | |
|---|--|
|  | ЗОНА ЗАСТРОЙКИ МНОГОЭТАЖНЫМИ ЖИЛЫМИ ДОМАМИ |
|  | ЗОНА ЗАСТРОЙКИ СРЕДНЕЭТАЖНЫМИ ЖИЛЫМИ ДОМАМИ |
|  | ЗОНА ЗАСТРОЙКИ МАЛОЭТАЖНЫМИ ЖИЛЫМИ ДОМАМИ |
|  | ЗОНА ЗАСТРОЙКИ ИНДИВИДУАЛЬНЫМИ ЖИЛЫМИ ДОМАМИ |
|  | ОБЩЕСТВЕННО-ЖИЛАЯ ЗОНА |





ОБЩЕСТВЕННО-ДЕЛОВЫЕ ЗОНЫ

| | |
|---|----------------------------------|
|  | ОБЩЕСТВЕННО-ДЕЛОВАЯ ЗОНА |
|  | ЗОНА МНОГОФУНКЦИОНАЛЬНЫХ ЦЕНТРОВ |
|  | ЗОНА МЕДИЦИНСКИХ ЦЕНТРОВ |
|  | ЗОНА УЧЕБНЫХ ЦЕНТРОВ |




ПРОИЗВОДСТВЕННЫЕ ЗОНЫ

| | |
|---|---|
|  | ЗОНА ПРОИЗВОДСТВЕННЫХ И КОММУНАЛЬНО-СКЛАДСКИХ ОБЪЕКТОВ I КЛАССА ОПАСНОСТИ ПО САНИТАРНОЙ КЛАССИФИКАЦИИ |
|  | ЗОНА ПРОИЗВОДСТВЕННЫХ И КОММУНАЛЬНО-СКЛАДСКИХ ОБЪЕКТОВ II КЛАССА ОПАСНОСТИ ПО САНИТАРНОЙ КЛАССИФИКАЦИИ |
|  | ЗОНА ПРОИЗВОДСТВЕННЫХ И КОММУНАЛЬНО-СКЛАДСКИХ ОБЪЕКТОВ III КЛАССА ОПАСНОСТИ ПО САНИТАРНОЙ КЛАССИФИКАЦИИ |
|  | ЗОНА ПРОИЗВОДСТВЕННЫХ И КОММУНАЛЬНО-СКЛАДСКИХ ОБЪЕКТОВ IV КЛАССА ОПАСНОСТИ ПО САНИТАРНОЙ КЛАССИФИКАЦИИ |
|  | ЗОНА ПРОИЗВОДСТВЕННЫХ И КОММУНАЛЬНО-СКЛАДСКИХ ОБЪЕКТОВ V КЛАССА ОПАСНОСТИ ПО САНИТАРНОЙ КЛАССИФИКАЦИИ |
|  | ЗОНА КОММУНАЛЬНЫХ ОБЪЕКТОВ |





ЗОНЫ РЕКРЕАЦИОННОГО НАЗНАЧЕНИЯ

| | |
|---|--|
|  | ЗОНА ГОРОДСКИХ ПАРКОВ, САДОВ, СКВЕРОВ |
|  | ЗОНА ГОРОДСКИХ ЛЕСОВ |
|  | ЗОНА ЛАНДШАФТНО-РЕКРЕАЦИОННАЯ |
|  | ЗОНА СПОРТИВНЫХ И СПОРТИВНО-ЗРЕЛИЩНЫХ СООРУЖЕНИЙ |



ЗОНЫ ИНЖЕНЕРНОЙ И ТРАНСПОРТНОЙ ИНФРАСТРУКТУРЫ

| | |
|---|--|
|  | ЗОНА ИНЖЕНЕРНО-ТРАНСПОРТНОЙ ИНФРАСТРУКТУРЫ |
|  | ЗОНА ИНЖЕНЕРНЫХ СООРУЖЕНИЙ |
|  | ЗОНА ВНЕШНЕГО ТРАНСПОРТА |




ЗОНЫ СПЕЦИАЛЬНОГО НАЗНАЧЕНИЯ

| | |
|---|--|
|  | ЗОНА ОБЪЕКТОВ СПЕЦИАЛЬНОГО НАЗНАЧЕНИЯ |
|  | ЗОНА ДЕЙСТВУЮЩИХ КЛАДБИЩ |
|  | ЗОНА ЗАКРЫТЫХ КЛАДБИЩ |
|  | ЗЕЛЕНЫЕ НАСАЖДЕНИЯ СПЕЦИАЛЬНОГО НАЗНАЧЕНИЯ |



ЗОНЫ СЕЛЬСКОХОЗЯЙСТВЕННОГО ИСПОЛЬЗОВАНИЯ

| | |
|---|--|
|  | ЗОНА ОБЪЕКТОВ СЕЛЬСКОХОЗЯЙСТВЕННОГО НАЗНАЧЕНИЯ |
|  | ЗОНА САДОВОДЧЕСКИХ, ОГОРОДНИЧЕСКИХ И ДАЧНЫХ ХОЗЯЙСТВ |

ТЕРРИТОРИИ, ДЛЯ КОТОРЫХ ГРАДОСТРОИТЕЛЬНЫЙ РЕГЛАМЕНТ НЕ УСТАНАВЛИВАЕТСЯ

| | |
|---|--|
|  | ЗЕМЛИ СЕЛЬСКОХОЗЯЙСТВЕННОГО НАЗНАЧЕНИЯ |
|  | ЗЕМЛИ ЛЕСНОГО ФОНДА |
|  | ЗЕМЛИ ВОДНОГО ФОНДА |

ГРАНИЦЫ

| | |
|---|-------------------|
|  | ГОРОДСКОГО ОКРУГА |
|  | ГОРОДА |

ФРАГМЕНТ ГЕНЕРАЛЬНОГО ПЛАНА

ГОРОДСКОГО ОКРУГА – ГОРОДА БАРНАУЛА АЛТАЙСКОГО КРАЯ

(генеральный план утвержден решением Барнаульской городской Думы от 26.02.2010 №245 в редакции от 28.02.2011 №450)



условные обозначения на обороте страницы

У С Л О В Н Ы Е О Б О З Н А Ч Е Н И Я

| | | | |
|---|--|--|---|
| ГРАНИЦЫ | | ПЕСНОГО ФОНДА, В Т.Ч.: | |
| | ГОРОДСКОГО ОКРУГА | | ЗАЩИТНЫХ ЛЕСОВ |
| | ГОРОДА | | ЛЕСОВ - ЛЕНТОЧНЫХ БОРОВ |
| | ПРЕДЛАГАЕМАЯ ГОРОДСКАЯ ЧЕРТА | ОСОБО ОХРАНЯЕМЫХ ПРИРОДНЫХ ТЕРРИТОРИЙ И ОБЪЕКТОВ, В Т.Ч.: | |
| | ПОСЕЛКОВ | | РЕКРЕАЦИОННЫХ УЧРЕЖДЕНИЙ |
| | ПОСЕЛКОВ (ПРЕДЛАГАЕМЫЕ) | ПРОМЫШЛЕННОСТИ И ИНОГО СПЕЦИАЛЬНОГО НАЗНАЧЕНИЯ, В Т.Ч.: | |
| | САНИТАРНО-ЗАЩИТНЫХ ЗОН | ПРОМЫШЛЕННОСТИ: | |
| | ЗОН ВОЗДУШНОГО ПОДХОДА | | ПРОМЫШЛЕННЫХ ПРЕДПРИЯТИЙ |
| | ШУМОЗАЩИТНЫХ ЗОН | | КОММУНАЛЬНО-СКЛАДСКИХ ОРГАНИЗАЦИЙ |
| | ВОДООХРАННЫХ ЗОН | ЭНЕРГЕТИКИ: | |
| ГРАНИЦЫ ЗЕМЕЛЬ НАСЕЛЕННЫХ ПУНКТОВ, В Т.Ч.: | | | ВЛ |
| | МНОГОЭТАЖНОЙ ЗАСТРОЙКИ | | ГАЗОПРОВОД |
| | МАЛОЭТАЖНОЙ ЗАСТРОЙКИ | | ГТУ ТЭЦ |
| | ИНДИВИДУАЛЬНОЙ ЗАСТРОЙКИ С УЧАСТКАМИ | | ГРС |
| | ПРЕИМУЩЕСТВЕННО ОБЩЕСТВЕННОЙ ЗАСТРОЙКИ | ТРАНСПОРТА: | |
| | ПРОМЫШЛЕННЫХ ПРЕДПРИЯТИЙ | | ЖЕЛЕЗНОДОРОЖНОГО |
| | КОММУНАЛЬНО-СКЛАДСКИХ ОРГАНИЗАЦИЙ | | АВТОМОБИЛЬНОГО |
| | ТЕПЛИЧНЫХ ХОЗЯЙСТВ | | МОСТЫ, ПУТЕПРОВОДЫ |
| | ЖЕЛЕЗНОДОРОЖНОГО ТРАНСПОРТА | | ВОЗДУШНОГО |
| | ВОДНОГО ТРАНСПОРТА | | АЭРОВОКЗАЛ |
| | КЛАДБИЩ | ИНОГО СПЕЦИАЛЬНОГО НАЗНАЧЕНИЯ: | |
| | РЕЖИМНЫХ ТЕРРИТОРИЙ | | КЛАДБИЩА |
| | ПИТОМНИКОВ | | ПОЛИГОН ТБО |
| | РЕКУЛЬТИВИРУЕМЫХ ТЕРРИТОРИЙ | | ОЧИСТНЫЕ СООРУЖЕНИЯ КАНАЛИЗАЦИИ |
| | ОЧИСТНЫЕ СООРУЖЕНИЯ КАНАЛИЗАЦИИ | | ПСК ПРИЕМНО-СОРТИРОВОЧНЫЙ КОМПЛЕКС |
| | ОЧИСТНЫЕ СООРУЖЕНИЯ ВОДОПРОВОДА | | ВОДНОГО ФОНДА |
| | ЗЕЛЕНых НАСАЖДЕНИЙ ОБЩЕГО ПОЛЬЗОВАНИЯ | СЕЛЬСКОХОЗЯЙСТВЕННОГО НАЗНАЧЕНИЯ, В Т.Ч.: | |
| | ЛЕСОПАРКОВ | | СЕЛЬСКОХОЗЯЙСТВЕННЫХ УГОДИЙ |
| | ЛУГ ОПАРКОВ, ГИДРОПАРКОВ | | ФРУКТОВЫХ САДОВ |
| | ЗАЩИТНОГО ОЗЕЛЕНЕНИЯ | | КОЛЛЕКТИВНЫХ САДОВОДСТВ |
| | ГОРОДСКИХ ЛЕСОВ | | ЛУГОВ |
| | ПЛЯЖЕЙ | | ЛИЧНЫХ ПОДСОБНЫХ ХОЗЯЙСТВ |
| | РЕКРЕАЦИОННЫХ УЧРЕЖДЕНИЙ | ЗАПАСА, В Т.Ч.: | |
| | КОЛЛЕКТИВНЫХ САДОВОДСТВ | | ПРОЧИХ ТЕРРИТОРИЙ |
| | СЕЛЬСКОХОЗЯЙСТВЕННЫХ ПРЕДПРИЯТИЙ | | БОЛОТ |
| | ПРОЧИХ ТЕРРИТОРИЙ | | НОМЕРА ПРОМЫШЛЕННЫХ И КОММУНАЛЬНО-СКЛАДСКИХ ПРЕДПРИЯТИЙ |
| | МАГИСТРАЛЬНЫХ ДОРОГ | | НОМЕРА ОСНОВНЫХ ОБЩЕСТВЕННЫХ ЗДАНИЙ ПО ЭКСПЛИКАЦИИ |
| | МОСТЫ, ПУТЕПРОВОДЫ | | |
| | ЖЕЛЕЗНОДОРОЖНЫЙ ВОКЗАЛ | | |
| | АВТОБУСНЫЙ ВОКЗАЛ | | |
| | РЕЧНОЙ ВОКЗАЛ | | |

ФРАГМЕНТ ГЕНЕРАЛЬНОГО ПЛАНА

ГОРОДСКОГО ОКРУГА – ГОРОДА БАРНАУЛА АЛТАЙСКОГО КРАЯ

(генеральный план утвержден решением Барнаульской городской Думы от 26.02.2010 №245 в редакции от 28.02.2011 №450)



условные обозначения на обороте страницы

У С Л О В Н Ы Е О Б О З Н А Ч Е Н И Я

| | | | |
|---|--|--|---|
| ГРАНИЦЫ | | ПЕСНОГО ФОНДА, В Т.Ч.: | |
| | ГОРОДСКОГО ОКРУГА | | ЗАЩИТНЫХ ЛЕСОВ |
| | ГОРОДА | | ЛЕСОВ - ЛЕНТОЧНЫХ БОРОВ |
| | ПРЕДЛАГАЕМАЯ ГОРОДСКАЯ ЧЕРТА | ОСОБО ОХРАНЯЕМЫХ ПРИРОДНЫХ ТЕРРИТОРИЙ И ОБЪЕКТОВ, В Т.Ч.: | |
| | ПОСЕЛКОВ | | РЕКРЕАЦИОННЫХ УЧРЕЖДЕНИЙ |
| | ПОСЕЛКОВ (ПРЕДЛАГАЕМЫЕ) | ПРОМЫШЛЕННОСТИ И ИНОГО СПЕЦИАЛЬНОГО НАЗНАЧЕНИЯ, В Т.Ч.: | |
| | САНИТАРНО-ЗАЩИТНЫХ ЗОН | ПРОМЫШЛЕННОСТИ: | |
| | ЗОН ВОЗДУШНОГО ПОДХОДА | | ПРОМЫШЛЕННЫХ ПРЕДПРИЯТИЙ |
| | ШУМОЗАЩИТНЫХ ЗОН | | КОММУНАЛЬНО-СКЛАДСКИХ ОРГАНИЗАЦИЙ |
| | ВОДООХРАННЫХ ЗОН | ЭНЕРГЕТИКИ: | |
| ГРАНИЦЫ ЗЕМЕЛЬ НАСЕЛЕННЫХ ПУНКТОВ, В Т.Ч.: | | | ВЛ |
| | МНОГОЭТАЖНОЙ ЗАСТРОЙКИ | | ГАЗОПРОВОД |
| | МАЛОЭТАЖНОЙ ЗАСТРОЙКИ | | ГТУ ТЭЦ |
| | ИНДИВИДУАЛЬНОЙ ЗАСТРОЙКИ С УЧАСТКАМИ | | ГРС |
| | ПРЕИМУЩЕСТВЕННО ОБЩЕСТВЕННОЙ ЗАСТРОЙКИ | ТРАНСПОРТА: | |
| | ПРОМЫШЛЕННЫХ ПРЕДПРИЯТИЙ | | ЖЕЛЕЗНОДОРОЖНОГО |
| | КОММУНАЛЬНО-СКЛАДСКИХ ОРГАНИЗАЦИЙ | | АВТОМОБИЛЬНОГО |
| | ТЕПЛИЧНЫХ ХОЗЯЙСТВ | | МОСТЫ, ПУТЕПРОВОДЫ |
| | ЖЕЛЕЗНОДОРОЖНОГО ТРАНСПОРТА | | ВОЗДУШНОГО |
| | ВОДНОГО ТРАНСПОРТА | | АЭРОВОКЗАЛ |
| | КЛАДБИЩ | ИНОГО СПЕЦИАЛЬНОГО НАЗНАЧЕНИЯ: | |
| | РЕЖИМНЫХ ТЕРРИТОРИЙ | | КЛАДБИЩА |
| | ПИТОМНИКОВ | | ПОЛИГОН ТБО |
| | РЕКУЛЬТИВИРУЕМЫХ ТЕРРИТОРИЙ | | ОЧИСТНЫЕ СООРУЖЕНИЯ КАНАЛИЗАЦИИ |
| | ОЧИСТНЫЕ СООРУЖЕНИЯ КАНАЛИЗАЦИИ | | ПСК ПРИЕМНО-СОРТИРОВОЧНЫЙ КОМПЛЕКС |
| | ОЧИСТНЫЕ СООРУЖЕНИЯ ВОДОПРОВОДА | | ВОДНОГО ФОНДА |
| | ЗЕЛЕНых НАСАЖДЕНИЙ ОБЩЕГО ПОЛЬЗОВАНИЯ | СЕЛЬСКОХОЗЯЙСТВЕННОГО НАЗНАЧЕНИЯ, В Т.Ч.: | |
| | ЛЕСОПАРКОВ | | СЕЛЬСКОХОЗЯЙСТВЕННЫХ УГОДИЙ |
| | ЛУГ ОПАРКОВ, ГИДРОПАРКОВ | | ФРУКТОВЫХ САДОВ |
| | ЗАЩИТНОГО ОЗЕЛЕНЕНИЯ | | КОЛЛЕКТИВНЫХ САДОВОДСТВ |
| | ГОРОДСКИХ ЛЕСОВ | | ЛУГОВ |
| | ПЛЯЖЕЙ | | ЛИЧНЫХ ПОДСОБНЫХ ХОЗЯЙСТВ |
| | РЕКРЕАЦИОННЫХ УЧРЕЖДЕНИЙ | ЗАПАСА, В Т.Ч.: | |
| | КОЛЛЕКТИВНЫХ САДОВОДСТВ | | ПРОЧИХ ТЕРРИТОРИЙ |
| | СЕЛЬСКОХОЗЯЙСТВЕННЫХ ПРЕДПРИЯТИЙ | | БОЛОТ |
| | ПРОЧИХ ТЕРРИТОРИЙ | | НОМЕРА ПРОМЫШЛЕННЫХ И КОММУНАЛЬНО-СКЛАДСКИХ ПРЕДПРИЯТИЙ |
| | МАГИСТРАЛЬНЫХ ДОРОГ | | НОМЕРА ОСНОВНЫХ ОБЩЕСТВЕННЫХ ЗДАНИЙ ПО ЭКСПЛИКАЦИИ |
| | МОСТЫ, ПУТЕПРОВОДЫ | | |
| | ЖЕЛЕЗНОДОРОЖНЫЙ ВОКЗАЛ | | |
| | АВТОБУСНЫЙ ВОКЗАЛ | | |
| | РЕЧНОЙ ВОКЗАЛ | | |