

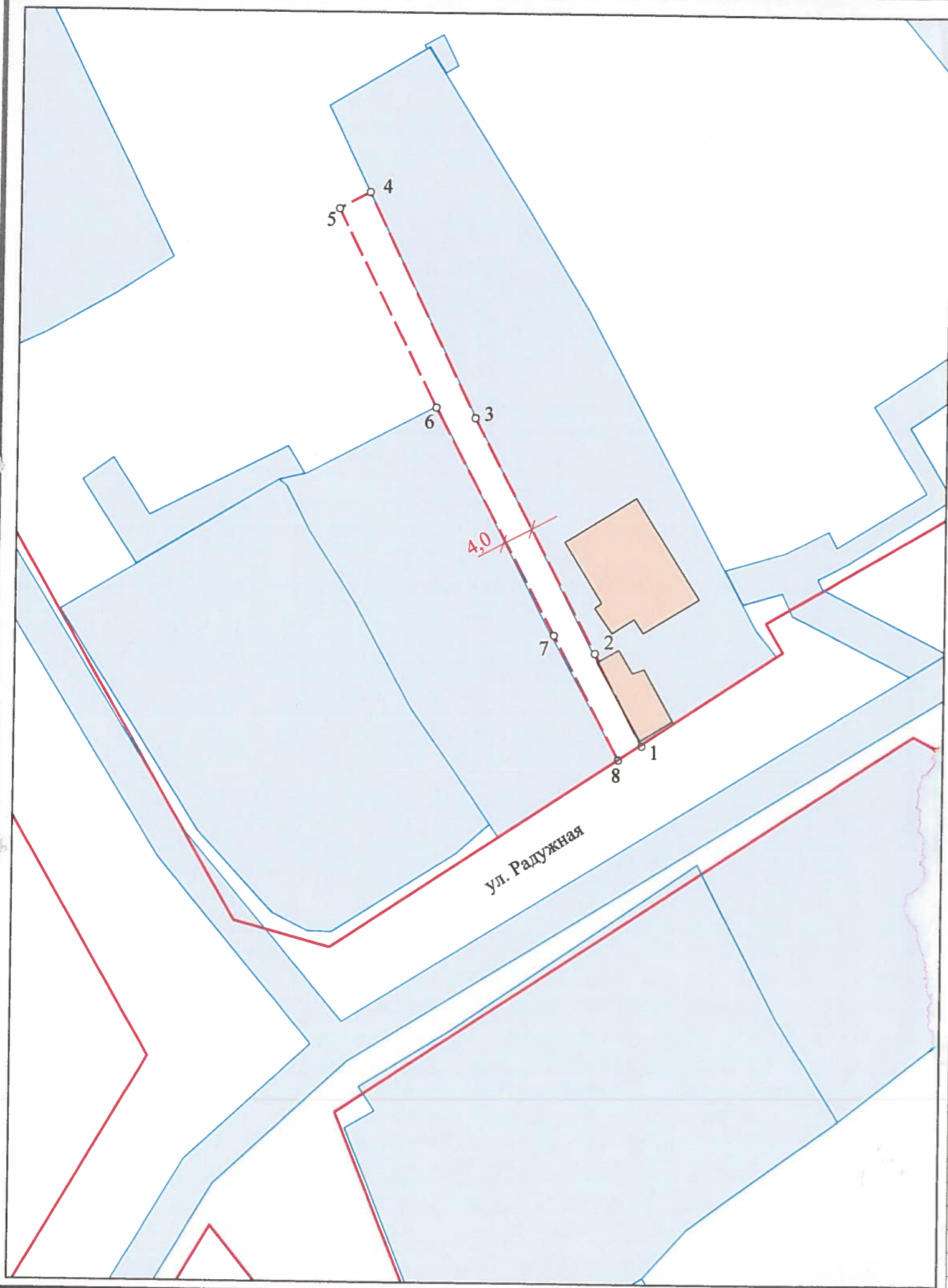
Условные обозначения

- Объект недвижимости по адресу: ул. Радужная, 54
- Кадастровые участки
- Красные линии (существующие)
- Красные линии (проектируемые)

|      |      |      |   |                    |         |
|------|------|------|---|--------------------|---------|
| изм. | № уч | лист | № | подпись            | дата    |
|      |      |      |   | <i>[Signature]</i> | 12.2014 |
|      |      |      |   | <i>[Signature]</i> | 12.2014 |

|  |  |  |        |                                  |        |
|--|--|--|--------|----------------------------------|--------|
| А - 12124 - 2014 - ПП  |  |  |        |                                  |        |
| Проект планировки части территории в границах кадастрового квартала 22:61:030203 по адресу: улица Радужная, 54 в поселке Борзовая Заимка города Барнаула |  |  |        |                                  |        |
| Заявитель:<br>Шмаков Денис Максимович  |  |  | стадия | лист                             | листов |
|  |  |  |        | 2                                | 3      |
| План красных линий М 1:500   |  |  |        | МУП "Архитектура"<br>г. Барнаула |        |







| Номер точки | X, м      | Y, м      |
|-------------|-----------|-----------|
| 1           | 7 004,586 | 1 007,377 |
| 2           | 7 014,370 | 1002,060  |
| 3           | 7 038,870 | 989,470   |
| 4           | 7 062,837 | 977,823   |
| 5           | 7 061,115 | 974,476   |
| 6           | 7 040,220 | 985,230   |
| 7           | 7 016,960 | 997,220   |
| 8           | 7 002,977 | 1 004,945 |

Условные обозначения

- Объект недвижимости по адресу: ул. Радужная, 54
- Кадастровые участки
- Красные линии (существующие)
- Красные линии (проектируемые)

|              |         |      |   |   |         |  |  |        |                                  |        |  |
|--------------|---------|------|---|---|---------|--|--|--------|----------------------------------|--------|--|
|              |         |      |   |   |         | А - 12124 - 2014 - ПП  |  |        |                                  |        |  |
|              |         |      |   |   |         | Проект планировки части территории в границах кадастрового квартала 22:61:030203 по адресу: улица Радужная, 54 в поселке Борзовая Заимка города Барнаула |  |        |                                  |        |  |
| изм.         | № уч    | лист | № | подпись   | дата    | Заявитель:<br>Шмаков Денис Максимович  |  | стадия | лист                             | листов |  |
| Руководитель | Зеленин |      |   |  | 12.2014 |  |  |        | 3                                | 3      |  |
| Гл. спец.    | Гусева  |      |   |  | 12.2014 |  |  |        |                                  |        |  |
|              |         |      |   |   |         | Разбивочный чертеж красных линий<br>М 1:500  |  |        | МУП "Архитектура"<br>г. Барнаула |        |  |