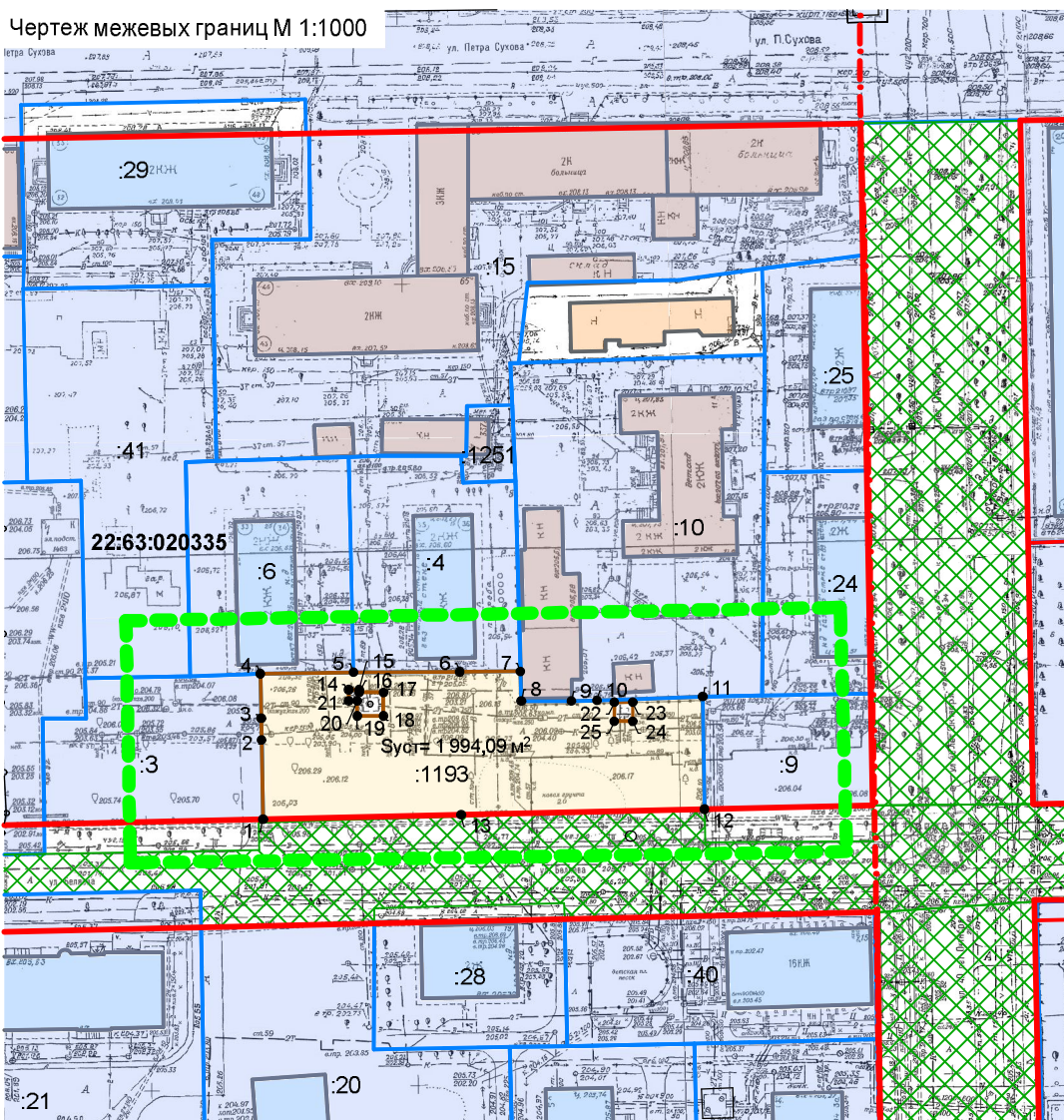










Чертеж межевых границ М 1:1000



Условные обозначения:

-  Границы существующих земельных участков
-  Красная линия
-  Границы изменяемых земельных участков
-  Границы кадастрового квартала
-  Граница территории разработки проекта межевания
-  Границы территории общего пользования
-  22:63:020335:20 Кадастровый номер квартала / земельного участка
-  7 ● Характерные точки границ земельных участков

Общие данные

1. Проект межевания застроенной территории в границах кадастровых кварталов 22:63:020334, 22:63:020335, 22:63:020336, 22:63:020331, 22:63:020337, 22:63:020343, 22:63:020342, ограниченных улицей Малахова, улицей Петра Сухова, улицей Смирнова, улицей Чудненко, улицей Западной 5-й и улицей Челгелова в г. Барнауле (микрорайон Юбилейный) (внесение изменений) выполнен по обращению ООО "СПК" в соответствии с Градостроительным и Земельным кодексами Российской Федерации, Правилами землепользования и застройки городского округа - города Барнаула Алтайского края.

Внесение изменений в проект межевания касается только межевых границ земельного участка ул. Беляева, 14. Границы иных участков и показатели утвержденного проекта межевания остаются без изменений.

В соответствии с Правилами землепользования и застройки городского округа - города Барнаула Алтайского края земельный участок по ул. Беляева, 14 расположен в территориальной зоне застройки многоэтажными жилыми домами - Ж.1.

2. Исходными данными для разработки настоящего проекта послужили следующие материалы:

- проект межевания застроенной территории в границах кадастровых кварталов 22:63:020334, 22:63:020335, 22:63:020336, 22:63:020331, 22:63:020337, 22:63:020343, 22:63:020342, ограниченных улицей Малахова, улицей Петра Сухова, улицей Смирнова, улицей Чудненко, улицей Западной 5-й и улицей Челгелова в г. Барнауле (микрорайон Юбилейный), утвержденный постановлением администрации города Барнаула от 23.01.2012 №232;
- топооснова М 1:500, предоставленная заказчиком и выполненная МУП "Землеустройство и геодезия" г. Барнаула в августе 2017 г.;
- сведения филиала ФГБУ "ФКП Росреестра" по Алтайскому краю актуальные на сентябрь 2017 года;
- сведения, предоставленные комитетом по строительству, архитектуре и развитию города — администрации г. Барнаула актуальные на сентябрь 2017 года.

3. Цель разработки проекта:


- перераспределение границ земельного участка по ул. Беляева, 14 и земель государственной собственности на которую не разграничена с исключением влияния в территорию участка.

Перечень земельных участков, образуемых и изменяемых при межевании

№ з/у	Адрес	Существующая площадь земельного участка, м ²	Проектная площадь земельного участка, м ²	Способ образования земельного участка	Вид разрешенного использования по классификатору, код
1	ул. Беляева, 14	1990,00	1994,09	перераспределение	2,6

Каталог координат

№ точки	Координаты		№ точки	Координаты	
	x	y		x	y
1	604246,36	2383417,56	12	604270,68	2383433,63
2	604261,24	2383417,28	15	604270,68	2383435,60
3	604265,32	2383417,20	16	604270,16	2383435,60
4	604273,65	2383417,04	17	604270,16	2383440,13
5	604273,92	2383434,52	18	604265,73	2383440,13
6	604274,03	2383454,45	19	604265,73	2383435,23
7	604274,09	2383465,82	20	604268,59	2383435,23
8	604268,55	2383465,96	21	604268,59	2383433,63
9	604268,55	2383475,35	22	604268,31	2383483,42
10	604268,66	2383480,16	23	604268,33	2383486,88
11	604269,38	2383500,00	24	604264,74	2383486,88
12	604248,26	2383500,34	25	604264,73	2383483,40
13	604247,21	2383454,70			

МК-1/11-22:63:020334-ПМИ 11.2017							
Проект межевания застроенной территории в границах кадастровых кварталов 22:63:020334, 22:63:020335, 22:63:020336, 22:63:020331, 22:63:020337, 22:63:020343, 22:63:020342, ограниченных улицей Малахова, улицей Петра Сухова, улицей Смирнова, улицей Чудненко, улицей Западной 5-й и улицей Челгелова в г. Барнауле (микрорайон Юбилейный) (внесение изменений)							
ИЗМ.	КОЛ. ЛУЧ	ЛИСТ	И ДОК.	ПОДПИСЬ	ДАТА		
Нач. отдела	Ломакин				СТАДИЯ	ЛИСТ	ЛИСТОВ
Выполнил	Ломакин				ЭП	2	2
Общие данные. Чертеж межевых границ М1:1000 Каталог координат							
ООО "АльфА-Проект" г. Барнаул							