МУП «Землеустройство и геодезия» г. Барнаула

Проект межевания части территории кадастрового квартала 22:61:021117 в отношении земельного участка по адресу: г.Барнаул, п.Пригородный, ул.Кирова, 7-1

Шифр ПМ-14-ВМ-2020

Директор **П.А. Куклин**

Барнаул
2021

СОДЕРЖАНИЕ

№пп	Наименование раздела	
1	Состав проектной документации	3
2	Основная часть проекта межевания части территории кадастрового квартала. Раздел I. Текстовая часть	4
3	ВВЕДЕНИЕ. ОБЩИЕ ПОЛОЖЕНИЯ	5
4	Цель подготовки проекта	6
5	Анализ существующего положения	6
6	Проектное предложение	7
7	Зоны с особыми условиями использования территории	8
8	Графическая часть	10
9	Раздел II. Материалы по обоснованию проекта межевания части территории кадастрового квартала	13
10	Приложение	14
11	Перечень документов	15-20

СОСТАВ ПРОЕКТНОЙ ДОКУМЕНТАЦИИ

Проект межевания части территории кадастрового квартала:

- Текстовые материалы - пояснительная записка;
- Графические материалы:

№ п/п	Наименование	Масштаб	Лист
1	2	3	4
1	Схема использования территории в период подготовки проекта по внесению изменений Ситуационный план	1:1000	ПМТ-1
2	Чертеж красных линий	1:500	ПМТ-2

Основная часть проекта межевания части территории кадастрового квартала 22:61:021117 в отношении земельного участка по адресу: г.Барнаул, п.Пригородный, ул.Кирова, 7-1

Раздел I. Текстовая часть

ВВЕДЕНИЕ. ОБЩИЕ ПОЛОЖЕНИЯ

Проект межевания части территории кадастрового квартала 22:61:021117 в отношении земельного участка по адресу: г.Барнаул, п.Пригородный, ул.Кирова, 7-1 разработан на основании договора, заключенного между Поповой Л.А. и МУП «Землеустройство и геодезия» г.Барнаула в соответствии с действующим законодательством.

Проект выполнен в соответствии с требованиями:

- Градостроительного кодекса Российской Федерации от 29.12.2004г. № 190-ФЗ;
- Земельного кодекса Российской Федерации от 25.10.2001 № 136-ФЗ;
- Решения Барнаульской городской Думы от 30.08.2019 г. № 344 «Об утверждении Генерального плана городского округа – города Барнаула Алтайского края»;
- Решения Барнаульской городской Думы от 25.12.2019 г. № 447 «Об утверждении Правил землепользования и застройки городского округа – города Барнаула Алтайского края»;
- Решения Барнаульской городской Думы от 04.12.2020 г. №611 «О внесении изменений и дополнений в решение городской Думы от 25.12.2019 №447 «Об утверждении Правил землепользования и застройки городского округа – города Барнаула Алтайского края»;
- Федерального закона от 25.06.2002 г. № 73-ФЗ «Об объектах культурного наследия (памятники истории и культуры) народов Российской Федерации);
- Постановления Администрации города Барнаула от 14.09.2020г. №1513 «О подготовке проекта межевания части территории кадастрового квартала 22:61:021117 в отношении земельного участка по адресу: г.Барнаул, п.Пригородный, ул.Кирова, 7-1».

Используемая система координат – МСК 22, зона 2.

Для оформления графической части документации проекта межевания территории использованы:

- сведения, внесенные в государственный кадастр недвижимости, в виде кадастровых планов территории;
- дежурные планшеты (цифровая топооснова) масштаба 1:500 №№5125, 5126, 5225, 5226, предоставленные Комитетом по земельным ресурсам и землеустройству города Барнаула;
- сведения, предоставленные комитетом по строительству, архитектуре и развитию города, актуальные на 17.12.2020;
- сведения, предоставленные Управлением государственной охраны объектов культурного наследия Алтайского края от 21.12.2020 №47/П/2590.

Цель подготовки проекта

Настоящий проект межевания части территории кадастрового квартала 22:61:021117 выполнен с целью отмены красных линий с юго-восточной стороны земельного участка по адресу: г.Барнаул, п.Пригородный, ул.Кирова, 7-1; с целью переноса красной линии с северо-восточной стороны до установленной границы данного земельного участка.

Проект по внесению изменений в проект планировки и проект межевания территории включает в себя чертеж красных линий, на котором отображаются:

- красные линии существующие;
- красные линии проектируемые;
- границы существующих земельных участков;
- границы зон с особыми условиями использования территории.

Анализ существующего положения

Территория, на которую разрабатывается проект межевания части территории кадастрового квартала 22:61:021117, расположена в Индустриальном районе города Барнаула Алтайского края.

На данной территории расположен индивидуальный жилой дом с приусадебным участком.

Земельный участок по адресу: Алтайский край, г.Барнаул, п.Пригородный, ул.Кирова, 7-1 расположен в границах кадастрового квартала 22:61:021117. Земельный участок учтен в Едином государственном реестре недвижимости с кадастровым номером 22:61:021117:34 площадью 1500кв.м, вид разрешенного использования: для ведения личного подсобного хозяйства.

Данный земельный участок поставлен на государственный кадастровый учет 22.01.2007 без учета красных линий. Красные линии в районе земельного участка по адресу: Алтайский край, г.Барнаул, п.Пригородный, ул.Кирова, 7-1 рассчитаны в 2001 году, по настоящее время перенос красных линий в районе вышеуказанного адреса не осуществлялся.

Участок обеспечен инженерными сетями: водоснабжения, водоотведения, газоснабжения, электроснабжения.

Проектное предложение.

Согласно ст. 43 п.2 Градостроительного кодекса Российской Федерации подготовка проекта межевания территории осуществляется для установления, изменения, отмены красных линий для застроенных территорий, в границах которых не планируется размещение новых объектов капитального строительства, а также для установления, изменения, отмены красных линий в связи с образованием и (или) изменением земельного участка, расположенного в границах территории, применительно к которой не предусматривается осуществление деятельности по комплексному и устойчивому развитию территории, при условии, что такие установление, изменение, отмена влекут за собой исключительно изменение границ территории общего пользования.

Данным проектом предлагается установить красные линии с учетом границ земельного участка с кадастровым номером 22:61:021117:34 (см. лист ПМТ-2).

Проектом межевания предусмотрен перенос красной линии в проезде общего пользования между земельными участками по адресам г.Барнаул, п.Пригородный, ул.Кирова, 7-1 и г.Барнаул, п.Пригородный, ул.Кирова, 5а. Проектная красная линия проходит по восточной и юго-восточной границе земельного участка с кадастровым номером 22:61:021117:34 (г.Барнаул, п.Пригородный, ул.Кирова, 7-1). В результате переноса красной линии ширина проезда общего пользования составит не менее 9.40 м, что не противоречит нормативам градостроительного проектирования Алтайского края, утвержденным постановлением Администрации Алтайского края от 09.04.2015 №129. При переносе красной линии фактическое пользование землями общего пользования не изменится.

Зоны с особыми условиями использования территории

Согласно правилам землепользования и застройки городского округа - города Барнаула Алтайского края, утвержденным решением Барнаульской городской Думы от 25.12.2019 г. № 447, земельный участок по адресу: г.Барнаул, п.Пригородный, ул.Кирова, 7-1 расположен в зоне застройки индивидуальными жилыми домами (Ж-4).

По сведениям Единого государственного реестра недвижимости земельный участок с кадастровым номером 22:61:021117:34 пересекают охранные зоны:

- 22.61.2.137 – Охранная зона "Газовые сети высокого и низкого давления учхоза "Пригородное" с.Власиха г.Барнаула";
- 22.00.2.37 – Охранная зона КТП 20-17-1, КТП 20-17-3, КТП 20-17-5, КТП 20-17-6, КТП 20-17-7, КТП 20-17-12, КТП 20-17-13, КТП 20-17-14, КТП 20-17-15, КТП 20-17-16, КТП 20-17-17, КТП 20-17-20, КТП 20-17-21, КТП 20-17-33, КТП 20-17-38.

Согласно сведениям предоставленным Управлением государственной охраны объектов культурного наследия Алтайского края в границах территории проекта межевания отсутствуют объекты культурного наследия

(памятники истории и культуры) народов Российской Федерации, включенные в единый государственный реестр объектов культурного наследия народов Российской Федерации, выявленные объекты культурного наследия и объекты, обладающие признаками объекта культурного наследия.

Участок расположен вне зон охраны и защитных зон объектов культурного наследия (памятники истории и культуры) народов Российской Федерации.

Земельный участок с кадастровым номером 22:61:021117:34 (г.Барнаул, п.Пригородный, ул.Кирова, 7-1) расположен в 3, 5 и 6 подзонах приаэродромной территории аэродрома Барнаул.

Графическая часть

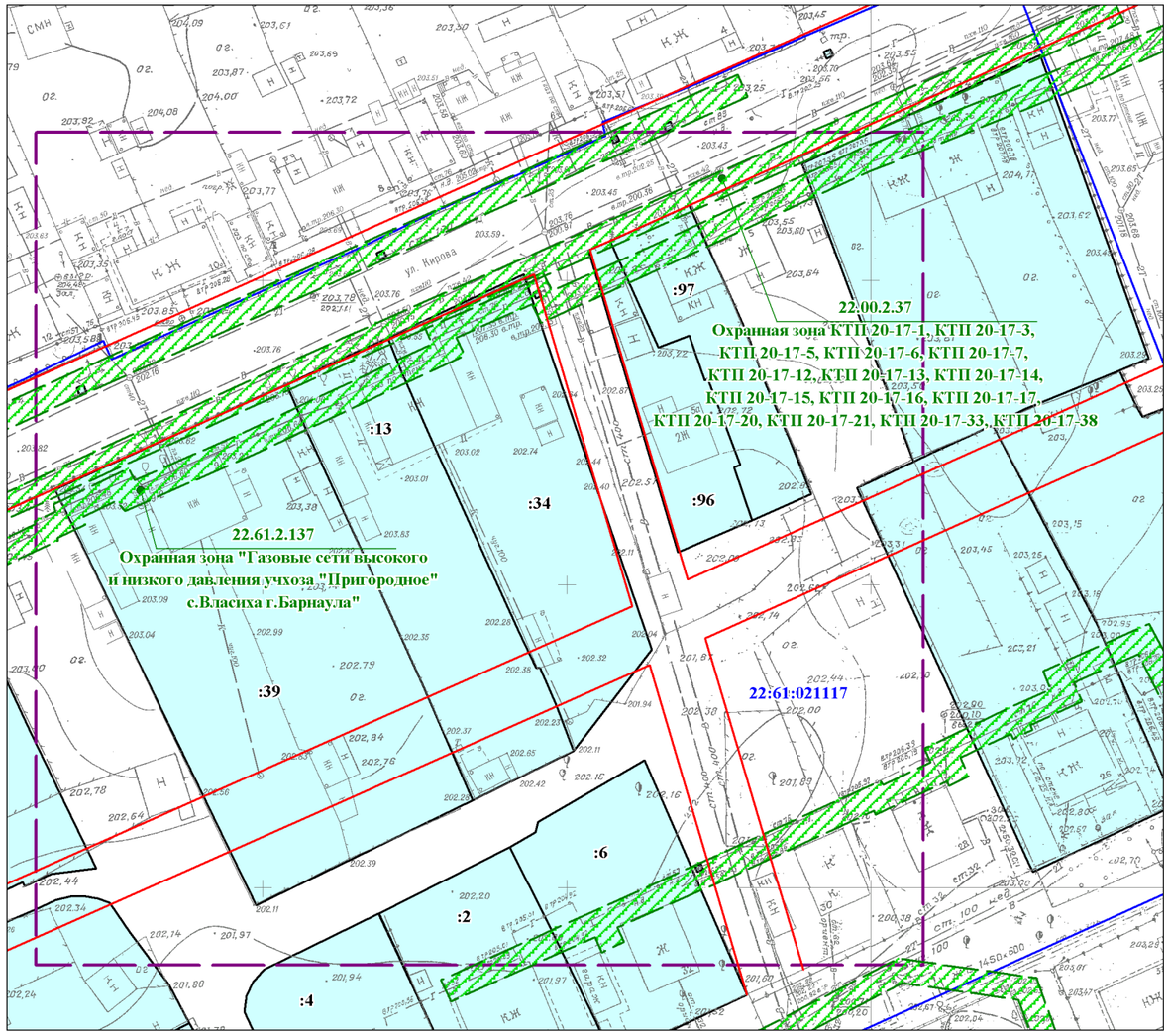

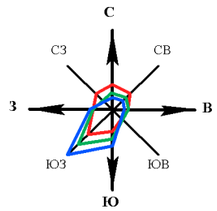

Ситуационный план

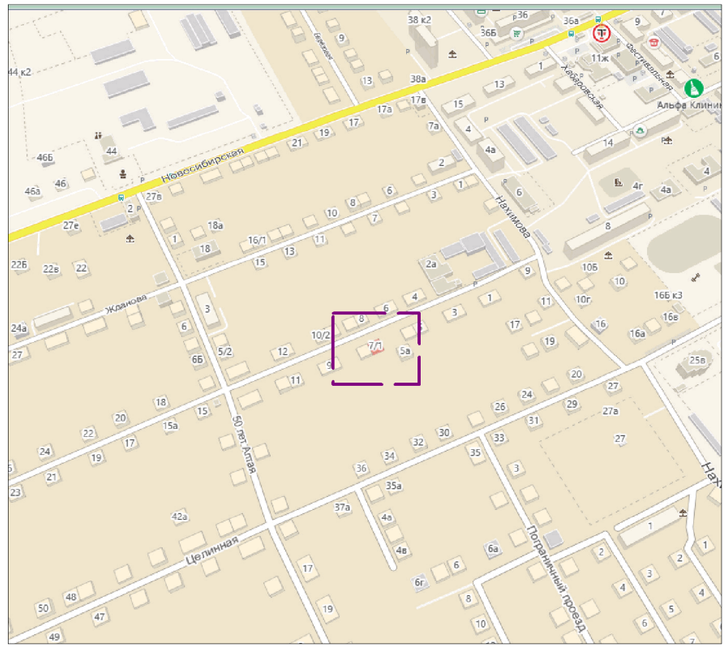

Условные обозначения:

-граница территории, в отношении которой осуществляется подготовка проекта межевания

-границы земельных участков, прошедших кадастровый учет

- красные линии существующие

- зоны с особыми условиями использования территории, сведения о которых внесены в ЕГРН

:36 - кадастровый номер земельного участка

22:63:040413 - номер кадастрового квартала

Категория земель в границах территории, в отношении которой осуществляется подготовка проекта межевания - земли населенных пунктов

Взам.инв.№

Подп. и дата

Инв.№подл.

Изм.	Кол.уч.	Лист	№док.	Подп.	Дата
Гл.специалист		Егина Л.Н.			01.02.21
Нач.ОКиЗ		Хамитова Л.Н.			01.02.21
Разработал		Гарбуз Н.В.			01.02.21

Проект межевания части территории кадастрового квартала 22:61:021117 в отношении земельного участка по адресу: г.Барнаул, п.Пригородный, ул.Кирова, 7-1

Проект межевания территории

Стадия	Лист	Листов
ПМТ	1	2

Схема использования территории в период подготовки проекта межевания Ситуационный план Масштаб 1:1000

МУП "Землеустройство и геодезия" г.Барнаула

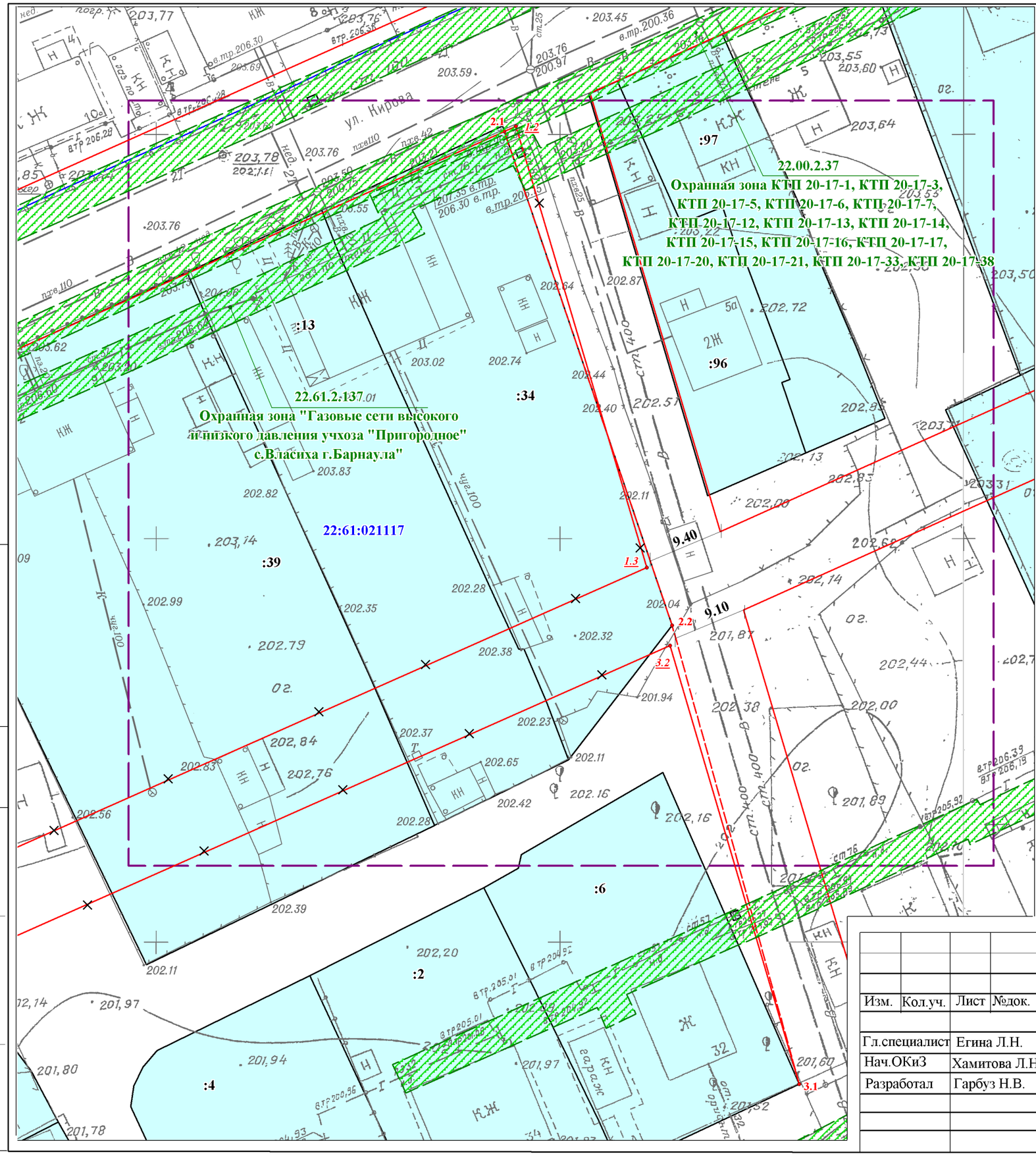

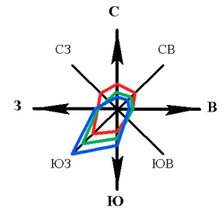

Каталог координат характерных точек красных линий

точка	X, м	Y, м
Красные линии существующие		
1.1	595925.41	2376221.36
1.2	595993.41	2376365.15
1.3	595939.15	2376382.53
1.4	595874.30	2376244.48
3.1	595875.61	2376402.89
3.2	595929.54	2376385.61
3.3	595865.18	2376248.61
Красные линии проектируемые		
2.1	595992.84	2376363.94
2.2	595932.27	2376386.00
3.1	595875.61	2376402.89

Система координат: МСК-22, зона 2

Условные обозначения:

-граница территории, в отношении которой осуществляется подготовка проекта межевания

-границы земельных участков, прошедших кадастровый учет

1.2 - красные линии существующие

2.1 - красные линии проектируемые

1.3 - красные линии, прекращающие существование

- зоны с особыми условиями использования территории, сведения о которых внесены в ЕГРН

:36 - кадастровый номер земельного участка

22:63:040413 - номер кадастрового квартала

Изм.	Кол.уч.	Лист	№док.	Подп.	Дата
Гл.специалист		Егина Л.Н.			01.02.21
Нач.ОКиЗ		Хамитова Л.Н.			01.02.21
Разработал		Гарбуз Н.В.			01.02.21

Проект межевания части территории кадастрового квартала 22:61:021117 в отношении земельного участка по адресу: г.Барнаул, п.Пригородный, ул.Кирова, 7-1

Проект межевания территории

Стадия	Лист	Листов
ПМТ	2	2

Чертеж красных линий
Масштаб 1:500

МУП "Землеустройство и геодезия" г.Барнаула

Взам.инв.№

Подп. и дата

Инв.№подл.

Раздел №II. Материалы по обоснованию проекта межевания части территории кадастрового квартала

Настоящим проектом межевания части территории кадастрового квартала 22:61:021117 в отношении земельного участка по адресу: г.Барнаул, п.Пригородный, ул.Кирова, 7-1 предлагается изменить красные линии с северо-восточной и юго-восточной стороны земельного участка до установленных границ участка.

ПРИЛОЖЕНИЕ

АДМИНИСТРАЦИЯ ГОРОДА БАРНАУЛА

ПОСТАНОВЛЕНИЕ

От 14.09.2020 № 1513

О подготовке проекта межевания части территории кадастрового квартала 22:61:021117 в отношении земельного участка по адресу: г.Барнаул, п.Пригородный, ул.Кирова,7-1

В соответствии с Градостроительным кодексом Российской Федерации, решением Барнаульской городской Думы от 25.12.2019 №447 «Об утверждении Правил землепользования и застройки городского округа – города Барнаула Алтайского края» (далее – правила землепользования и застройки), на основании протокола заседания комиссии по землепользованию и застройке от 14.08.2020 №39

ПОСТАНОВЛЯЮ:

1. Подготовить проект межевания части территории кадастрового квартала 22:61:021117 в отношении земельного участка по адресу: г.Барнаул, п.Пригородный, ул.Кирова,7-1 (далее – Проект).

2. Комитету по строительству, архитектуре и развитию города (Воробьев А.А.):

2.1. В течение 14 дней со дня опубликования постановления принимать от заинтересованных физических и юридических лиц предложения о порядке, сроках подготовки и содержании Проекта;

2.2. В течение 20 рабочих дней со дня поступления в комитет по строительству, архитектуре и развитию города осуществить проверку разработанного Проекта на соответствие требованиям документов территориального планирования, правил землепользования и застройки (за исключением подготовки документации по планировке территории, предусматривающей размещение линейных объектов), лесохозяйственного регламента, положения об особо охраняемой природной территории в соответствии с программами комплексного развития систем коммунальной инфраструктуры, программами комплексного развития транспортной инфраструктуры, программами комплексного развития социальной инфраструктуры, нормативами градостроительного проектирования, комплексными схемами организации дорожного движения, требованиями

по обеспечению эффективности организации дорожного движения, указанными в части 1 статьи 11 Федерального закона «Об организации дорожного движения в Российской Федерации и о внесении изменений в отдельные законодательные акты Российской Федерации», требованиями технических регламентов, сводов правил с учетом материалов и результатов инженерных изысканий, границ территорий объектов культурного наследия, включенных в единый государственный реестр объектов культурного наследия (памятников истории и культуры) народов Российской Федерации, границ территорий выявленных объектов культурного наследия, границ зон с особыми условиями использования территорий.

3. Комитету информационной политики (Андреева Е.С.) обеспечить опубликование постановления в газете «Вечерний Барнаул» и размещение на официальном Интернет-сайте города Барнаула не позднее трех дней со дня его подписания.

4. Контроль за исполнением постановления возложить на заместителя главы администрации города по градостроительству и земельным отношениям.

Глава города В.Г.Франк

Хомяковой М
28.12.20

УПРАВЛЕНИЕ ГОСУДАРСТВЕННОЙ ОХРАНЫ ОБЪЕКТОВ КУЛЬТУРНОГО НАСЛЕДИЯ АЛТАЙСКОГО КРАЯ
(Алтайохранкультура)

ул. Молодежная, д. 26, г. Барнаул, 656015, телефон: (3852) 50-62-96, e-mail: ukn22@alregn.ru

21.12.2020 № 47/П/2590
На № МИ 532 от 08.12.2020

Директору МУП
«Землеустройство и геодезия»
г. Барнаула

П.А. Куклину

Уважаемый Петр Александрович!

Управление государственной охраны объектов культурного наследия Алтайского края на запрос предоставления информации о границах территории объектов культурного наследия (памятников истории и культуры) и выявленных объектах культурного наследия в границах и территории прилегающей к земельному участку по адресу: Алтайский край, г. Барнаул, п. Пригородный, ул. Кирова, 7 (кадастровый номер 22:61:021007:34), в целях подготовки проекта межевания части территории кадастрового квартала 22:61:021117, сообщает следующее.

В границах испрашиваемого участка отсутствуют объекты культурного наследия (памятники истории и культуры) народов Российской Федерации, включенные в единый государственный реестр объектов культурного наследия народов Российской Федерации, выявленные объекты культурного наследия и объекты, обладающие признаками объекта культурного наследия.

Испрашиваемый участок расположен вне защитных зон и зон охраны объектов культурного наследия (памятников истории и культуры) народов Российской Федерации.

Дополнительно информируем, что в соответствии с п. 4 ст. 36 Федерального закона № 73-ФЗ в случае обнаружения в ходе проведения изыскательских, проектных, земляных, строительных, мелиоративных, хозяйственных работ, указанных в ст. 30 Федерального закона № 73-ФЗ работ по использованию лесов и иных работ объекта, обладающего признаками объекта культурного наследия, в том числе объекта археологического наследия, заказчик указанных работ, технический заказчик (застройщик) объекта капитального строительства, лицо, проводящее указанные работы, обязаны незамедлительно приостановить указанные работы и в течение трех дней со дня обнаружения такого объекта направить в региональный орган охраны объектов культурного наследия письменное заявление об обнаруженном объекте культурного наследия.

ИНН 2221114810 КПП 222101001
МУНИЦИПАЛЬНОЕ УНИТАРНОЕ ПРЕДПРИЯТИЕ
"ЗЕМЛЕУСТРОЙСТВО И ГЕОДЕЗИЯ"
г.БАРНАУЛА
656031 г.Барнаул пр-т Строителей, 8

Временно исполняющий обязанности
начальника управления

МВ338 29.12.20

А.А. Урбах

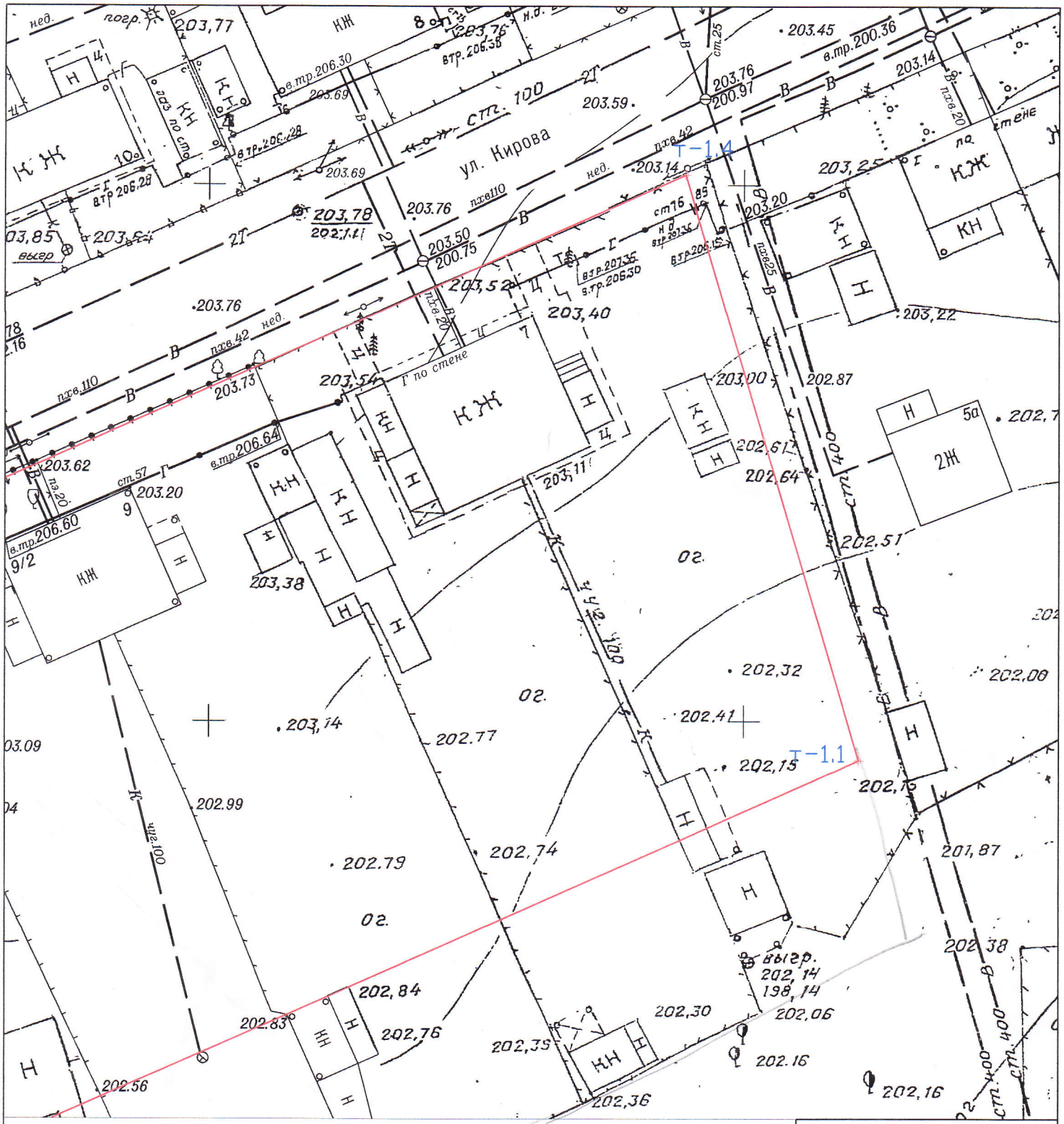

Начальник отдела геослужбы
„24" 07 2020 г.

Условные обозначения

- красная линия
- поворотная точка
- т-1.1 наименование точки

	Ф.И.О.	Подпись	Муниципальное унитарное предприятие "Землеустройство и геодезия" г. Барнаула
и.о.Директора	Самодуров П.А.		
Исп. камерал	Яковлев М.В.		Заказчик Попова Л.А.
			Название чертежа: Копия топоплана по адресу: п. Пригородный, ул. Кирова, 7–1, с нанесением красных линий.

Объект	Всего экз. 3	Масштаб 1:500	Дата
то-407	пл. 5125	Сечение 0.5м	24.07.2020 г.

СХЕМА И СПИСОК КООРДИНАТ

Администрация г. Барнаула
КОМИТЕТ
ПО СТРОИТЕЛЬСТВУ,
АРХИТЕКТУРЕ
И РАЗВИТИЮ ГОРОДА
656043, Алтайский край, г. Барнаул,
улица Короленко, 65 тел. 371-401

Заказчик: МУП «Землеустройства и геодезия»

Адрес: п.Пригородный, ул.Кирова,7-1

Масштаб 1: 4000

С
↑
Ю

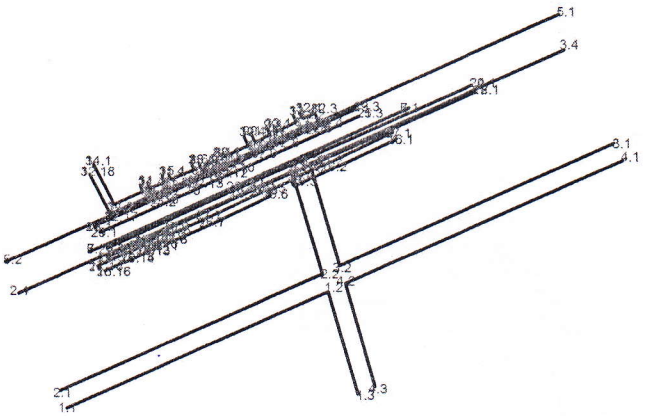

система координат: местная г.Барнаула

Каталог координат		
Точка	X (m)	Y (m)
полигоны		
1.1	8475,32	-1174,74
1.2	8536,72	-1036,4
1.3	8482,43	-1020,28
полигоны		
2.1	8484,52	-1178,67
2.2	8546,39	-1039,27
2.3	8601,01	-1055,48

Ведомость длины линий и румбов			
Отрезок	Румб	Направл.	Длина (м)
1.1 - 1.2	66°4'0"	СВ	151,35
1.2 - 1.3	16°32'14"	ЮВ	56,63
2.1 - 2.2	66°4'0"	СВ	152,51
2.2 - 2.3	16°31'46"	СЗ	56,97
2.3 - 2.4	65°55'5"	ЮЗ	159,05

2.4	8536,11	-1200,69				
полигоны						
3.1	8615,96	-885,12	3.1 - 3.2	65°49'3"	ЮЗ	158,99
3.2	8550,83	-1030,16	3.2 - 3.3	16°31'39"	СЗ	56,63
3.3	8605,12	-1046,27	3.3 - 3.4	65°54'58"	СВ	147,62
3.4	8665,36	-911,5				
полигоны						
4.1	8607,12	-880,4	4.1 - 4.2	65°49'4"	ЮЗ	161,02
4.2	8541,16	-1027,29	4.2 - 4.3	16°32'7"	ЮВ	56,96
4.3	8486,56	-1011,08				
полигоны						
5.1	8683,74	-914,51	5.1 - 5.2	65°55'2"	ЮЗ	321,21
5.2	8552,67	-1207,76				
ЗОУИТ_Росреестр						
6.1	8634,78	-993,3	6.1 - 6.2	65°45'30"	ЮЗ	186,31
6.2	8558,28	-1163,19				
ЗОУИТ_Росреестр						
7.1	8634,78	-993,3	7.1 - 7.2	65°45'30"	ЮЗ	186,31
7.2	8558,28	-1163,19				
ЗОУИТ_Росреестр						
8.1	8608,75	-1095,72	8.1 - 8.2	23°18'7"	ЮВ	1,64
8.2	8607,25	-1095,07	8.2 - 8.3	66°16'2"	ЮЗ	7,68
8.3	8604,16	-1102,1	8.3 - 8.4	17°6'33"	ЮВ	1,88
8.4	8602,37	-1101,55	8.4 - 8.5	67°14'12"	ЮЗ	1,89
8.5	8601,63	-1103,3	8.5 - 8.6	25°13'53"	СЗ	4,89
8.6	8606,06	-1105,38				
ЗОУИТ_Росреестр						
9.1	8621,07	-1077,47	9.1 - 9.2	25°8'8"	ЮВ	5,11
9.2	8616,44	-1075,3	9.2 - 9.3	64°3'57"	СВ	8,98
9.3	8620,37	-1067,23	9.3 - 9.4	23°25'55"	СЗ	3,5
9.4	8623,58	-1068,62				
ЗОУИТ_Росреестр						
10.1	8610,27	-1092,16	10.1 - 10.2	27°15'25"	ЮВ	1,47
10.2	8608,96	-1091,49	10.2 - 10.3	65°21'0"	СВ	13,84
10.3	8614,73	-1078,91	10.3 - 10.4	25°46'34"	СЗ	5,24
10.4	8619,45	-1081,19				
ЗОУИТ_Росреестр						
11.1	8595	-1132,6	11.1 - 11.2	22°59'26"	ЮВ	3,17
11.2	8592,08	-1131,37	11.2 - 11.3	67°49'28"	СВ	8,36
11.3	8595,24	-1123,63	11.3 - 11.4	18°47'39"	СЗ	3,65
11.4	8598,69	-1124,8				
ЗОУИТ_Росреестр						
12.1	8632,1	-1051,5	12.1 - 12.2	29°26'30"	ЮВ	3,69
12.2	8628,89	-1049,69	12.2 - 12.3	64°59'45"	СВ	6,97
12.3	8631,83	-1043,38	12.3 - 12.4	23°17'20"	ЮВ	5,13
12.4	8627,12	-1041,35	12.4 - 12.5	64°56'30"	ЮЗ	3,7
12.5	8625,55	-1044,7	12.5 - 12.6	31°39'9"	СЗ	1,18
12.6	8626,55	-1045,32	12.6 - 12.7	64°21'7"	ЮЗ	4,91
12.7	8624,43	-1049,75	12.7 - 12.8	64°4'7"	ЮЗ	15,46
12.8	8617,67	-1063,65	12.8 - 12.9	64°4'39"	ЮЗ	13,08
12.9	8611,95	-1075,42	12.9 - 12.10	65°3'14"	ЮЗ	17,79
12.10	8604,44	-1091,55	12.10 - 12.11	65°53'34"	ЮЗ	6,05
12.11	8601,97	-1097,08	12.11 - 12.12	22°16'53"	ЮВ	1,93
12.12	8600,18	-1096,35	12.12 - 12.13	67°52'36"	ЮЗ	11,18
12.13	8595,98	-1106,7	12.13 - 12.14	25°11'37"	СЗ	1,8
12.14	8597,6	-1107,46	12.14 - 12.15	67°27'18"	ЮЗ	13,96
12.15	8592,25	-1120,36	12.15 - 12.16	67°51'10"	ЮЗ	12,22
12.16	8587,64	-1131,68	12.16 - 12.17	65°47'47"	ЮЗ	22,42
12.17	8578,45	-1152,13	12.17 - 12.18	26°51'23"	СЗ	23,77
12.18	8599,65	-1162,87				
ЗОУИТ_Росреестр						
13.1	8625,27	-1065,17	13.1 - 13.2	26°8'28"	ЮВ	3,5
13.2	8622,13	-1063,63	13.2 - 13.3	64°3'48"	СВ	11,5
13.3	8627,15	-1053,29	13.3 - 13.4	25°11'58"	СЗ	3,75
13.4	8630,55	-1054,89				
ЗОУИТ_Росреестр						
14.1	8604,81	-1161,09	14.1 - 14.2	27°12'51"	ЮВ	23,75
14.2	8583,7	-1150,23	14.2 - 14.3	65°50'5"	СВ	16,65
14.3	8590,51	-1135,04	14.3 - 14.4	22°13'16"	СЗ	3,29
14.4	8593,56	-1136,29				
ЗОУИТ_Росреестр						
15.1	8599,94	-1121,31	15.1 - 15.2	23°20'18"	ЮВ	3,46

15.2	8596,76	-1119,93
15.3	8601,81	-1107,76
15.4	8604,66	-1108,88
ЗОУИТ_Росреестр		
16.1	8618,15	-1000,15
16.2	8601,07	-1036,83
16.3	8593,23	-1054,21
16.4	8596,27	-1055,75
16.5	8590,78	-1068,22
16.6	8587,84	-1066,73
16.7	8571,53	-1101,53
16.8	8562,23	-1122,76
16.9	8563,91	-1124,05
16.10	8561,26	-1129,55
16.11	8560,04	-1129,14
16.12	8557,84	-1133,79
16.13	8557,4	-1133,7
16.14	8552,31	-1144,48
16.15	8552,74	-1144,68
16.16	8547,95	-1154,71
ЗОУИТ_Росреестр		
17.1	8621,86	-1001,66
17.2	8604,72	-1038,45
17.3	8598,49	-1052,33
17.4	8601,43	-1053,92
17.5	8592,78	-1073,5
17.6	8589,7	-1072,18
17.7	8575,19	-1103,15
17.8	8567,33	-1121,12
17.9	8569,26	-1122,11
17.10	8563,29	-1134,54
17.11	8562,08	-1134,13
17.12	8560,54	-1137,64
17.13	8560,11	-1137,43
17.14	8557,04	-1143,83
17.15	8557,52	-1144,01
17.16	8550,44	-1158,77
ЗОУИТ_Росреестр		
18.1	8642,87	-958,35
18.2	8586,97	-1085,32
18.3	8555,61	-1153,78
ЗОУИТ_Росреестр		
19.1	8571,93	-1160,45
19.2	8586,03	-1129
19.3	8634,06	-1021,83
ЗОУИТ_Росреестр		
20.1	8646,55	-959,98
20.2	8590,64	-1086,95
20.3	8560,06	-1153,68
ЗОУИТ_Росреестр		
21.1	8568,83	-1157,53
21.2	8582,37	-1127,39
21.3	8630,4	-1020,2
ЗОУИТ_Росреестр		
22.1	8642,87	-958,35
22.2	8586,97	-1085,32
22.3	8555,61	-1153,78
ЗОУИТ_Росреестр		
23.1	8571,93	-1160,45
23.2	8586,03	-1129
23.3	8634,06	-1021,83
ЗОУИТ_Росреестр		
24.1	8646,55	-959,98
24.2	8590,64	-1086,95
24.3	8560,06	-1153,68
ЗОУИТ_Росреестр		
25.1	8568,83	-1157,53
25.2	8582,37	-1127,39
25.3	8630,4	-1020,2
ЗОУИТ_Росреестр		
26.1	8618,15	-1000,15
26.2	8601,07	-1036,83

15.2 - 15.3	67°27'58"	СВ	13,18
15.3 - 15.4	21°24'19"	СЗ	3,07
16.1 - 16.2	65°1'11"	ЮЗ	40,46
16.2 - 16.3	65°43'36"	ЮЗ	19,07
16.3 - 16.4	26°54'46"	СЗ	3,41
16.4 - 16.5	66°13'33"	ЮЗ	13,63
16.5 - 16.6	26°57'58"	ЮВ	3,3
16.6 - 16.7	64°53'54"	ЮЗ	38,44
16.7 - 16.8	66°20'46"	ЮЗ	23,17
16.8 - 16.9	37°38'32"	СЗ	2,12
16.9 - 16.10	64°14'43"	ЮЗ	6,1
16.10 - 16.11	18°20'5"	ЮВ	1,28
16.11 - 16.12	64°39'54"	ЮЗ	5,14
16.12 - 16.13	11°34'30"	ЮВ	0,45
16.13 - 16.14	64°43'46"	ЮЗ	11,92
16.14 - 16.15	24°48'2"	СЗ	0,48
16.15 - 16.16	64°26'4"	ЮЗ	11,11
17.1 - 17.2	65°1'30"	ЮЗ	40,58
17.2 - 17.3	65°49'36"	ЮЗ	15,22
17.3 - 17.4	28°19'29"	СЗ	3,35
17.4 - 17.5	66°9'41"	ЮЗ	21,41
17.5 - 17.6	23°16'18"	ЮВ	3,35
17.6 - 17.7	64°53'23"	ЮЗ	34,21
17.7 - 17.8	66°22'38"	ЮЗ	19,6
17.8 - 17.9	27°20'22"	СЗ	2,17
17.9 - 17.10	64°18'42"	ЮЗ	13,78
17.10 - 17.11	18°29'7"	ЮВ	1,27
17.11 - 17.12	66°24'10"	ЮЗ	3,83
17.12 - 17.13	25°52'0"	ЮВ	0,48
17.13 - 17.14	64°20'24"	ЮЗ	7,1
17.14 - 17.15	20°21'59"	СЗ	0,52
17.15 - 17.16	64°22'59"	ЮЗ	16,36
18.1 - 18.2	66°14'20"	ЮЗ	138,72
18.2 - 18.3	65°23'11"	ЮЗ	75,31
19.1 - 19.2	65°51'42"	СВ	34,47
19.2 - 19.3	65°51'31"	СВ	117,43
20.1 - 20.2	66°14'6"	ЮЗ	138,73
20.2 - 20.3	65°22'37"	ЮЗ	73,4
21.1 - 21.2	65°48'46"	СВ	33,04
21.2 - 21.3	65°51'38"	СВ	117,46
22.1 - 22.2	66°14'20"	ЮЗ	138,72
22.2 - 22.3	65°23'11"	ЮЗ	75,31
23.1 - 23.2	65°51'42"	СВ	34,47
23.2 - 23.3	65°51'31"	СВ	117,43
24.1 - 24.2	66°14'6"	ЮЗ	138,73
24.2 - 24.3	65°22'37"	ЮЗ	73,4
25.1 - 25.2	65°48'46"	СВ	33,04
25.2 - 25.3	65°51'38"	СВ	117,46
26.1 - 26.2	65°1'11"	ЮЗ	40,46
26.2 - 26.3	65°43'36"	ЮЗ	19,07

26.3	8593,23	-1054,21
26.4	8596,27	-1055,75
26.5	8590,78	-1068,22
26.6	8587,84	-1066,73
26.7	8571,53	-1101,53
26.8	8562,23	-1122,76
26.9	8563,91	-1124,05
26.10	8561,26	-1129,55
26.11	8560,04	-1129,14
26.12	8557,84	-1133,79
26.13	8557,4	-1133,7
26.14	8552,31	-1144,48
26.15	8552,74	-1144,68
26.16	8547,95	-1154,71
ЗОУИТ_Росреестр		
27.1	8621,86	-1001,66
27.2	8604,72	-1038,45
27.3	8598,49	-1052,33
27.4	8601,43	-1053,92
27.5	8592,78	-1073,5
27.6	8589,7	-1072,18
27.7	8575,19	-1103,15
27.8	8567,33	-1121,12
27.9	8569,26	-1122,11
27.10	8563,29	-1134,54
27.11	8562,08	-1134,13
27.12	8560,54	-1137,64
27.13	8560,11	-1137,43
27.14	8557,04	-1143,83
27.15	8557,52	-1144,01
27.16	8550,44	-1158,77
ЗОУИТ_Росреестр		
28.1	8608,75	-1095,72
28.2	8607,25	-1095,07
28.3	8604,16	-1102,1
28.4	8602,37	-1101,55
28.5	8601,63	-1103,3
28.6	8606,06	-1105,38
ЗОУИТ_Росреестр		
29.1	8621,07	-1077,47
29.2	8616,44	-1075,3
29.3	8620,37	-1067,23
29.4	8623,58	-1068,62
ЗОУИТ_Росреестр		
30.1	8610,27	-1092,16
30.2	8608,96	-1091,49
30.3	8614,73	-1078,91
30.4	8619,45	-1081,19
ЗОУИТ_Росреестр		
31.1	8595	-1132,6
31.2	8592,08	-1131,37
31.3	8595,24	-1123,63
31.4	8598,69	-1124,8
ЗОУИТ_Росреестр		
32.1	8632,1	-1051,5
32.2	8628,89	-1049,69
32.3	8631,83	-1043,38
32.4	8627,12	-1041,35
32.5	8625,55	-1044,7
32.6	8626,55	-1045,32
32.7	8624,43	-1049,75
32.8	8617,67	-1063,65
32.9	8611,95	-1075,42
32.10	8604,44	-1091,55
32.11	8601,97	-1097,08
32.12	8600,18	-1096,35
32.13	8595,98	-1106,7
32.14	8597,6	-1107,46
32.15	8592,25	-1120,36
32.16	8587,64	-1131,68
32.17	8578,45	-1152,13
32.18	8599,65	-1162,87

26.3 - 26.4	26°54'46"	СЗ	3,41
26.4 - 26.5	66°13'33"	ЮЗ	13,63
26.5 - 26.6	26°57'58"	ЮВ	3,3
26.6 - 26.7	64°53'54"	ЮЗ	38,44
26.7 - 26.8	66°20'46"	ЮЗ	23,17
26.8 - 26.9	37°38'32"	СЗ	2,12
26.9 - 26.10	64°14'43"	ЮЗ	6,1
26.10 - 26.11	18°20'5"	ЮВ	1,28
26.11 - 26.12	64°39'54"	ЮЗ	5,14
26.12 - 26.13	11°34'30"	ЮВ	0,45
26.13 - 26.14	64°43'46"	ЮЗ	11,92
26.14 - 26.15	24°48'2"	СЗ	0,48
26.15 - 26.16	64°26'4"	ЮЗ	11,11
27.1 - 27.2	65°1'30"	ЮЗ	40,58
27.2 - 27.3	65°49'36"	ЮЗ	15,22
27.3 - 27.4	28°19'29"	СЗ	3,35
27.4 - 27.5	66°9'41"	ЮЗ	21,41
27.5 - 27.6	23°16'18"	ЮВ	3,35
27.6 - 27.7	64°53'23"	ЮЗ	34,21
27.7 - 27.8	66°22'38"	ЮЗ	19,6
27.8 - 27.9	27°20'22"	СЗ	2,17
27.9 - 27.10	64°18'42"	ЮЗ	13,78
27.10 - 27.11	18°29'7"	ЮВ	1,27
27.11 - 27.12	66°24'10"	ЮЗ	3,83
27.12 - 27.13	25°52'0"	ЮВ	0,48
27.13 - 27.14	64°20'24"	ЮЗ	7,1
27.14 - 27.15	20°21'59"	СЗ	0,52
27.15 - 27.16	64°22'59"	ЮЗ	16,36
28.1 - 28.2	23°18'7"	ЮВ	1,64
28.2 - 28.3	66°16'2"	ЮЗ	7,68
28.3 - 28.4	17°6'33"	ЮВ	1,88
28.4 - 28.5	67°14'12"	ЮЗ	1,89
28.5 - 28.6	25°13'53"	СЗ	4,89
29.1 - 29.2	25°8'8"	ЮВ	5,11
29.2 - 29.3	64°3'57"	СВ	8,98
29.3 - 29.4	23°25'55"	СЗ	3,5
30.1 - 30.2	27°15'25"	ЮВ	1,47
30.2 - 30.3	65°21'0"	СВ	13,84
30.3 - 30.4	25°46'34"	СЗ	5,24
31.1 - 31.2	22°59'26"	ЮВ	3,17
31.2 - 31.3	67°49'28"	СВ	8,36
31.3 - 31.4	18°47'39"	СЗ	3,65
32.1 - 32.2	29°26'30"	ЮВ	3,69
32.2 - 32.3	64°59'45"	СВ	6,97
32.3 - 32.4	23°17'20"	ЮВ	5,13
32.4 - 32.5	64°56'30"	ЮЗ	3,7
32.5 - 32.6	31°39'9"	СЗ	1,18
32.6 - 32.7	64°21'7"	ЮЗ	4,91
32.7 - 32.8	64°4'7"	ЮЗ	15,46
32.8 - 32.9	64°4'39"	ЮЗ	13,08
32.9 - 32.10	65°3'14"	ЮЗ	17,79
32.10 - 32.11	65°53'34"	ЮЗ	6,05
32.11 - 32.12	22°16'53"	ЮВ	1,93
32.12 - 32.13	67°52'36"	ЮЗ	11,18
32.13 - 32.14	25°11'37"	СЗ	1,8
32.14 - 32.15	67°27'18"	ЮЗ	13,96
32.15 - 32.16	67°51'10"	ЮЗ	12,22
32.16 - 32.17	65°47'47"	ЮЗ	22,42
32.17 - 32.18	26°51'23"	СЗ	23,77

ЗОУИТ_Росреестр		
33.1	8625,27	-1065,17
33.2	8622,13	-1063,63
33.3	8627,15	-1053,29
33.4	8630,55	-1054,89
ЗОУИТ_Росреестр		
34.1	8604,81	-1161,09
34.2	8583,7	-1150,23
34.3	8590,51	-1135,04
34.4	8593,56	-1136,29
ЗОУИТ_Росреестр		
35.1	8599,94	-1121,31
35.2	8596,76	-1119,93
35.3	8601,81	-1107,76
35.4	8604,66	-1108,88

33.1 - 33.2	26°8'28"	ЮВ	3,5
33.2 - 33.3	64°3'48"	СВ	11,5
33.3 - 33.4	25°11'58"	СЗ	3,75
34.1 - 34.2	27°12'51"	ЮВ	23,75
34.2 - 34.3	65°50'5"	СВ	16,65
34.3 - 34.4	22°13'16"	СЗ	3,29
35.1 - 35.2	23°20'18"	ЮВ	3,46
35.2 - 35.3	67°27'58"	СВ	13,18
35.3 - 35.4	21°24'19"	СЗ	3,07

Составил: Евтушенко Е.Л._____ Дата: 29.01.2021 г.